



บริษัท ปตท. จำกัด (มหาชน)

รายงานผลการปฏิบัติตามมาตรการป้องกันและแก้ไขผลกระทบสิ่งแวดล้อม
และมาตรการติดตามตรวจสอบผลกระทบสิ่งแวดล้อม (ระยะดำเนินการ)

โครงการท่อส่งก๊าซธรรมชาติในพื้นที่รับผิดชอบของส่วนปฏิบัติการระบบท่อเขต 10
ปี 2567 (ระหว่างเดือนมกราคม - มิถุนายน)

ภาคผนวก ต

เอกสาร S-ปท.10 ปกต.1-04-0001 เรื่อง ข้อมูลสนับสนุนการ
ดำเนินการตามแผนจัดการเหตุฉุกเฉินวิกฤตและการบริหาร
ความต่อเนื่องทางธุรกิจส่วน ปท.10

ข้อมูลสนับสนุนการดำเนินการตามแผนจัดการเหตุฉุกเฉินวิกฤตและการบริหารความต่อเนื่องทางธุรกิจ ส่วน

ปฏิบัติการระบบท่อเขต 10

วัตถุประสงค์ (Objective)

การจัดทำแผนป้องกัน ระวังเหตุฉุกเฉิน และบริหารความต่อเนื่องทางธุรกิจ สำหรับส่วนปฏิบัติการระบบท่อเขต 10 สายงานระบบท่อส่งก๊าซธรรมชาติ มีวัตถุประสงค์ดังนี้

1. เพื่อให้เป็นไปตามนโยบายการบริหารความต่อเนื่องทางธุรกิจ กิจการขนส่งก๊าซธรรมชาติ สายงานระบบท่อส่งก๊าซธรรมชาติ บริษัท ปตท. จำกัด (มหาชน)
2. เพื่อให้มีความมั่นคงปลอดภัย ในการป้องกันมิให้เกิดความเสียหายแก่บุคคล ทรัพย์สินและสิ่งแวดล้อม หรือ ลดความรุนแรงจากความเสี่ยงให้เกิดขึ้นน้อยที่สุด พร้อมทั้งปกป้องผลประโยชน์ของผู้มีส่วนได้เสียหลัก ชื่อเสียง และภาพลักษณ์องค์กร
3. เพื่อใช้เป็นแนวทางปฏิบัติให้กับผู้บริหารและพนักงานทุกระดับทราบ บทบาทหน้าที่ การวินิจฉัยตัดสินใจ และสั่งการให้ความช่วยเหลือ ป้องกัน ระวังเหตุ และฟื้นฟูหลังเกิดเหตุฉุกเฉินหรือภาวะวิกฤตที่เกิดขึ้น สร้างความมั่นใจในการเตรียมการตอบสนองต่อเหตุฉุกเฉินหรือภาวะวิกฤตต่าง ๆ ได้อย่างรวดเร็วและปลอดภัย
4. เพื่อใช้เป็นแนวทางฝึกอบรมและฝึกซ้อมให้เกิดความชำนาญ ตามหน้าที่รับผิดชอบของผู้บริหารและพนักงานที่เกี่ยวข้องเมื่อเกิดเหตุฉุกเฉินหรือภาวะวิกฤต ซึ่งได้ระบุไว้อย่างชัดเจน และนำผลการฝึกซ้อมมาปรับปรุงระบบการบริหารความต่อเนื่องของการดำเนินธุรกิจจนมีประสิทธิภาพเพิ่มมากขึ้น

ขอบข่าย (Scope)

เอกสารฉบับนี้ระบุถึงแผนป้องกัน ระวังเหตุฉุกเฉิน และบริหารความต่อเนื่องทางธุรกิจ สำหรับส่วนปฏิบัติการระบบท่อเขต 10 สายงานระบบท่อส่งก๊าซธรรมชาติ บริษัท ปตท. จำกัด (มหาชน) เพื่อให้การปฏิบัติงานในกระบวนการ/กิจกรรมหลักของสายงานระบบท่อส่งก๊าซธรรมชาติ สามารถดำเนินการได้อย่างต่อเนื่องในกรณีที่เกิดเหตุฉุกเฉิน/วิกฤต หรือการหยุดชะงัก ซึ่งครอบคลุมการเตรียมรับสถานการณ์ฉุกเฉินที่เกิดขึ้นกับทรัพย์สิน อาคารสถานที่ และแนวเขตในการวางระบบโครงข่ายก๊าซธรรมชาติ (ตามพระราชบัญญัติการประกอบกิจการพลังงาน พ.ศ. 2550) สถานการณ์ฉุกเฉินที่เกิดขึ้น จำแนกออกเป็น 4 กรณี ได้แก่

1. กรณีเกิดเหตุฉุกเฉิน/วิกฤตกับระบบท่อส่งก๊าซฯ (Pipeline System Interruption)
2. กรณีเกิดเหตุฉุกเฉิน/วิกฤตกับสถานที่ปฏิบัติงาน (Office & Working area deny access)
3. กรณีระบบ SCADA ขัดข้อง (SCADA fail)
4. กรณีเกิดการแพร่ระบาดของโรคระบาดร้ายแรง (Outbreak of Pandemics)

หมายเหตุ สำหรับเขตปฏิบัติการทางหน่วยงาน ปว.บสด. แจ้งว่าให้ประเมินเฉพาะกรณีเหตุฉุกเฉิน/วิกฤตกับสถานที่ปฏิบัติงานและกรณีเกิดการแพร่ระบาดของโรคระบาดร้ายแรงเท่านั้น


เอกสารอ้างอิงที่อยู่ภายนอกระบบ เช่น กฎหมาย (Reference)

- แผนจัดการเหตุฉุกเฉินวิกฤตและการบริหารความต่อเนื่องทางธุรกิจ สายงานระบบท่อฯ (P-ผทต.-0013)

ส่วนปฏิบัติการระบบท่อเขต 10 (ปท.10)

รายชื่อบุคลากรที่รับผิดชอบ


รายชื่อบุคลากรที่รับผิดชอบแผนการจัดการอุบัติการณ์ Incident Management Plan : IMP)




ทีม	จำนวนสมาชิก (พนักงาน ปตท.)	ชื่อ – นามสกุล	เบอร์โทรศัพท์ (Mobile)
ผู้อำนวยการจุดเกิดเหตุ	1 คน		081-1743068
ผู้สั่งการจุดเกิดเหตุ	1 คน		081-8298008
ผู้สั่งการศูนย์ประสานงาน	1 คน		0899696970
			02-5372000 ต่อ 38432
ทีมตัดแยกระบบ	6 คน		089-6380380
			092-2785707
			-
			-
			-
ปิดกั้นบริเวณ	5 คน		062-1460429
			-
			-
			02-5372000 ต่อ 38432
			02-5372000 ต่อ 38432
ทีมปฐมพยาบาล	4 คน		095-7455310
			080-0842003
			090-0783324
			088-7380324
ทีมอพยพ	4 คน		092-8284799
			092-8025451
			063-9472154
			086-1436735
ทีมประสานงาน	4 คน		086-5412106
			099-9419197
			086-5412106
			02-5372000 ต่อ 38421
ทีมสื่อความ	2 คน		089-4246000
			-
ทีมบริการ	6 คน		-
			-

ทีม	จำนวนสมาชิก (พนักงาน ปตท.)	ชื่อ – นามสกุล	เบอร์โทรศัพท์ (Mobile)
ผู้อำนวยการจุดเกิดเหตุ	1 คน		081-1743068
ผู้สั่งการจุดเกิดเหตุ	1 คน		081-8298008
ผู้สั่งการศูนย์ประสานงาน	1 คน		0899696970
			-
			-
			-
			-

โครงสร้างการติดต่อสื่อสารตามแผนฉุกเฉิน ส่วนปฏิบัติการระบบท่อ เขต 10





รายชื่อบุคคล หรือหน่วยงานภายนอก ที่ต้องติดต่อแผนการจัดการอุบัติการณ์ (Incident Management Plan : IMP)

BV # 4.6		
ลำดับ	สถานที่	เบอร์โทร
1	การไฟฟ้า อ.พนัสนิคม	038-461033
2	สถานีตำรวจ อ.พนัสนิคม	038-461222
3	โรงพยาบาล อ.พนัสนิคม	038-460333
4	เทศบาล ต.หมอนนาง อ.พนัสนิคม	038-466373
5	E.O.D หน่วยเก็บกู้ระเบิด และทำลายวัตถุระเบิด ที่ 1 จ.ชลบุรี	038-209306 ต่อ 69394,69452
BV # 4.7		
ลำดับ	สถานที่	เบอร์โทร
1	สำนักงานไฟฟ้าบ้านเกาะจันทร์ จ.ชลบุรี	038-209222
2	สถานีตำรวจ กิ่งอำเภอบ้านเกาะจันทร์ จ.ชลบุรี	038-209506
3	โรงพยาบาลบ้านเกาะจันทร์	038-166300

4	องค์การบริหารส่วนตำบลท่าบุญมี	038-208939
5	E.O.D หน่วยเก็บกู้ระเบิดและทำลายวัตถุระเบิด ที่ 1 จ.ชลบุรี	038-209306 ต่อ 69394,69452
BV # 4.8		
ลำดับ	สถานที่	เบอร์โทร
1	สถานีตำรวจ อ.แปลงยาว	038-589111
2	การไฟฟ้า อ.แปลงยาว	038-589007
3	โรงพยาบาล อ.แปลงยาว	038-589002-3
4	สถานีดับเพลิง อ.แปลงยาว	038-589422-3
5	E.O.D ค.ต. เกรียงศักดิ์ วชิร	091-7781529
BV # 4.9		
ลำดับ	สถานที่	เบอร์โทร
1	สถานีตำรวจ อ.สนามชัยเขต จ.ฉะเชิงเทรา	038-597100
2	การไฟฟ้า อ.สนามชัยเขต	038-597006
3	โรงพยาบาล อ.สนามชัยเขต	038-597048
4	สำนักงานเทศบาล อ.สนามชัยเขต	038-597021
5	องค์การบริหารส่วนตำบลเกาะขนุน	038-552596
6	E.O.D ค.ต. เกรียงศักดิ์ วชิร	091-7781529
BV # 4.10		
ลำดับ	สถานที่	เบอร์โทร
1	สถานีตำรวจ อ.พนมสารคาม	038-551561
2	การไฟฟ้า อ.พนมสารคาม	038-554070
3	โรงพยาบาล อ.พนมสารคาม	038-551444
4	สำนักงานเทศบาล อ.สนามชัยเขต	038-597021
5	องค์การบริหารส่วนตำบล พนมสารคาม	038-551184
6	องค์การบริหารส่วนตำบล เขาคันทรง	038-086744

7	สถานีตำรวจเขาหินซ้อน	038-599100-1
8	E.O.D ด.ต. เกรียงศักดิ์ วัชร	091-7781529
BV # 4.11		
ลำดับ	สถานที่	เบอร์โทร
1	สถานีตำรวจ ระเบาะไผ่	037-209415
2	องค์การบริหารส่วนตำบล ห้วยหว้า	037-408442
3	องค์การบริหารส่วนตำบล หนองโพรง	037-209413
4	โครงการ Gate โรงนะปราชินบุรี	084-7375555
5	การไฟฟ้าศรีมหาโพธิ์	037-279370
6	โรงพยาบาลโสธรเวช 304	091-7431540
7	โรงพยาบาลศรีมหาโพธิ์	037-279203-4
GATE ROJANA		
ลำดับ	สถานที่	เบอร์โทร
1	สถานีตำรวจ ระเบาะไผ่	037-209415
2	องค์การบริหารส่วนตำบล ห้วยหว้า	037-408442
3	องค์การบริหารส่วนตำบล หนองโพธิ์	037-209413
4	โครงการ Gate โรงนะปราชินบุรี	084-7375555
5	การไฟฟ้าศรีมหาโพธิ์	037-279370
6	โรงพยาบาลโสธรเวช 304	091-7431540
BV # 4.12		
ลำดับ	สถานที่	เบอร์โทร
1	สถานีตำรวจ อ.กบินทร์บุรี	037-280227
2	การไฟฟ้า อ.กบินทร์บุรี	037-480814
3	องค์การบริหารส่วนตำบล วังดาล	037-218623
4	โรงพยาบาลศรีมหาโพธิ์	037-279203-4

BV # GNC		
ลำดับ	สถานที่	เบอร์โทร
1	สถานีตำรวจ อ.กบินทร์บุรี	037-280227
2	โรงพยาบาลกบินทร์บุรี	037-288196
3	องค์การบริหารส่วนตำบล นนทรี	037-620314
4	การไฟฟ้า อ.กบินทร์บุรี	037-480814
BV # 4.13		
ลำดับ	สถานที่	เบอร์โทร
1	สถานีตำรวจ อ.ประจันตคาม	037-291498
2	การไฟฟ้า อ.ประจันตคาม	037-291449
3	องค์การบริหารส่วนตำบล คำโตนด	037-218836
4	โรงพยาบาลประจันตคาม	037-291368-9
BV # 4.14		
ลำดับ	สถานที่	เบอร์โทร
1	สถานีตำรวจ อ.เมืองปราจีนบุรี	037-212008
2	การไฟฟ้าปราจีนบุรี	037-480464
3	องค์การบริหารส่วนตำบล ดงขี้เหล็ก	037-218780-1
4	โรงพยาบาลเจ้าพระยาอภัยภูเบศร	037-211088
BV # 4.15		
ลำดับ	สถานที่	เบอร์โทร
1	สถานีตำรวจ อ.เมืองปราจีนบุรี	037-212008
2	การไฟฟ้าปราจีนบุรี	037-480464
3	องค์การบริหารส่วนตำบลโคกไม้ลาย	037-218326
4	โรงพยาบาลเจ้าพระยาอภัยภูเบศร	037-211088
BV # 5.5		

ลำดับ	สถานที่	เบอร์โทร
1	การไฟฟ้า อ.หนองใหญ่	038-219202
2	สถานีตำรวจภูธร อ.หนองใหญ่	038-219299
3	องค์การบริหารส่วนตำบลห้างสูง อำเภอหนองใหญ่	038-168132
4	โรงพยาบาล อ.พนัสนิคม	038-460333
5	E.O.D หน่วยเก็บกู้ระเบิด และทำลายวัตถุระเบิด ที่ 1 จ.ชลบุรี	038-209306 ต่อ 69394,69452
BV # 5.6		
ลำดับ	สถานที่	เบอร์โทร
1	สำนักงานไฟฟ้าบ้านเกาะจันทร์ จ.ชลบุรี	038-209222
2	สถานีตำรวจภูธรเกาะจันทร์ จ.ชลบุรี	038-209111
3	โรงพยาบาลบ้านเกาะจันทร์	038-166300
4	องค์การบริหารส่วนตำบลท่าบุญมี	038-208939
5	สำนักงานเทศบาลตำบลเกาะจันทร์	038-208827-8
6	E.O.D หน่วยเก็บกู้ระเบิดและทำลายวัตถุระเบิด ที่ 1 จ.ชลบุรี	038-209306 ต่อ 69394,69452
BV # 5.7		
ลำดับ	สถานที่	เบอร์โทร
1	สถานีตำรวจ อ.แปลงยาว	038-589111
2	การไฟฟ้า อ.แปลงยาว	038-589007
3	โรงพยาบาล อ.แปลงยาว	038-589002-3
4	สถานีดับเพลิง อ.แปลงยาว	038-589422-3
5	E.O.D ค.ต.เกรียงศักดิ์ วชิร	091-7781529
BV # 5.8		
ลำดับ	สถานที่	เบอร์โทร
1	สถานีตำรวจภูธรพนมสารคาม จ.ฉะเชิงเทรา	038-551666


2	โรงพยาบาลพนมสารคาม	0-38511444
3	สถานีดับเพลิงอำเภอพนมสารคาม	038-555551
4	องค์การบริหารส่วนตำบลเกาะขหนูน	038-552596
5	สำนักงานป้องกันและบรรเทาสาธารณภัย องค์การบริหารส่วนตำบลเมืองเก่า	038-551299
BV # 5.9		
ลำดับ	สถานที่	เบอร์โทร
1	สถานีตำรวจภูธรบางคล้า	038-541111
2	สถานีดับเพลิงเทศบาลตำบลบางคล้า	038-541061
3	โรงพยาบาล อ.บางคล้า	038-541009
4	สำนักงานเทศบาลตำบลปากน้ำ	038-542313
5	สำนักงานป้องกันและบรรเทาสาธารณภัย เทศบาลตำบลปากน้ำ	038-133168
BV # 5.10		
ลำดับ	สถานที่	เบอร์โทร
1	สถานีตำรวจภูธรอำเภอบ้านสร้าง	037-271240
2	โรงพยาบาลบ้านสร้าง	037-271238-9
3	องค์การบริหารส่วนตำบล บ้านสร้าง	037-209413
4	เทศบาลตำบลบ้านสร้าง	037-271228
5	สำนักงานสาธารณสุขอำเภอบ้านสร้าง	037-271484
6	สำนักงานป้องกันและบรรเทาสาธารณภัย จังหวัดปราจีนบุรี	037-454416-9 , 037-454420-1
BV # BP1		
ลำดับ	สถานที่	เบอร์โทร
1	การไฟฟ้า อ.พนัสนิคม	038-461033
2	สถานีตำรวจ อ.พนัสนิคม	038-461222


3	โรงพยาบาล อ.พนัสนิคม	038-460333
4	องค์การบริหารส่วนตำบลนาวังหิน	038-463426-7
5	E.O.D หน่วยเก็บกู้ระเบิด และทำลายวัตถุระเบิด ที่ 1 จ.ชลบุรี	038-209306ต่อ 69394,69452
GATE GATEWAY CITY		
ลำดับ	สถานที่	เบอร์โทร
1	สถานีตำรวจ อ.แปลงยาว	038-589111
2	การไฟฟ้า อ.แปลงยาว	038-589007
3	โรงพยาบาล อ.แปลงยาว	038-589002-3
4	สถานีดับเพลิง อ.แปลงยาว	038-589422-3
5	E.O.D ค.ต. เกรียงศักดิ์ วชิร	091-7781529

รายชื่อบุคลากรที่รับผิดชอบแผนการดำเนินธุรกิจอย่างต่อเนื่อง (Business Continuity Plan : BCP)

สถานการณ์เกิดเหตุฉุกเฉิน/สถานการณ์กรณีเกิดเหตุฉุกเฉิน/วิกฤตกับสถานที่ปฏิบัติงาน (Office & Working area deny access)

CBF : ทีมจัดเตรียมอาคาร สถานที่ อุปกรณ์สารสนเทศ






The first part of the paper discusses the importance of the research and the objectives of the study. It then proceeds to a literature review, followed by a description of the methodology used. The results of the study are presented in the next section, followed by a discussion of the findings and their implications. The paper concludes with a summary of the main points and a list of references.


The research was conducted in a systematic and thorough manner, ensuring that all relevant data was collected and analyzed. The findings of the study are presented in a clear and concise manner, making it easy for readers to understand the results. The implications of the findings are discussed in detail, providing a comprehensive overview of the study's contribution to the field.


The methodology used in this study was a combination of qualitative and quantitative methods, allowing for a more comprehensive understanding of the research topic. The data was collected through a series of interviews and surveys, and was analyzed using a variety of statistical techniques. The results of the study are presented in a clear and concise manner, making it easy for readers to understand the findings.

The findings of the study have several important implications for the field. First, they provide a more comprehensive understanding of the research topic, which was previously limited by a lack of data. Second, the findings suggest that there are several factors that influence the outcome of the study, which can be used to inform future research. Finally, the findings have practical implications for the field, providing a more complete picture of the research topic.

In conclusion, this study has provided a comprehensive overview of the research topic, including a literature review, a description of the methodology, and a discussion of the findings and their implications. The findings of the study are presented in a clear and concise manner, making it easy for readers to understand the results. The implications of the findings are discussed in detail, providing a comprehensive overview of the study's contribution to the field.







รายละเอียดทรัพยากรที่ต้องเตรียมเพื่อใช้งาน

รายละเอียดทรัพยากรที่ต้องเตรียมเพื่อใช้ในแผนการจัดการอุบัติการณ์ (Incident Management Plan : IMP)

1. อุปกรณ์ / เครื่องมือ
2. spare parts ต่างๆ

รายละเอียดทรัพยากรที่ต้องเตรียมเพื่อใช้ในแผนการดำเนินธุรกิจอย่างต่อเนื่อง (Business Continuity Plan : BCP)

ลำดับที่	รายการทรัพยากรที่ต้องการ เพื่อให้การปฏิบัติงาน ณ สถานที่ ปฏิบัติงานสำรอง	จำนวนทรัพยากรที่ต้องการ เพื่อรักษาความต่อเนื่องทาง ธุรกิจและฟื้นฟูกระบวนการ	ลักษณะการใช้งาน	
			ใช้เฉพาะ หน่วยงาน	ร่วมกับ หน่วยงานอื่นได้
1	พนักงานที่มีหน้าที่ในแผน BCP	13	✓	
2	ที่นั่งที่ Alternate Site	13	✓	
3	เครื่องถ่ายเอกสาร (เครื่อง)	1		✓
4	เครื่อง Scanner (เครื่อง)	1		✓
5	Printer Laser ขาว-ดำ (เครื่อง)	1		✓
6	Printer Laser สี (เครื่อง)	1		✓
7	กระดาษ A4 (เฉลี่ย - รีม/วัน)	1		✓
8	อุปกรณ์สำนักงาน - ปากกา / ดินสอ / ยางลบ / ที่เขียนกระดาษ / เทปขาว (ชุด)	5		✓
9	ซองเอกสาร ปตท. ใหญ่ (เฉลี่ย - ซอง/วัน)	5		✓
10	ซองเอกสาร ปตท. เล็ก (เฉลี่ย - ซอง/วัน)	5		✓
11	โทรศัพท์ (เครื่อง)	5	✓	
12	Conference Phone (เครื่อง)	1	✓	
13	โทรสาร (เครื่อง)	1		✓

ระบบเทคโนโลยีสารสนเทศที่จำเป็นต้องจัดเตรียม

1. ระบบ SAP ECC6 (โมดูล SD,FI,CO,TRM,LO,MM,PM,PP,WM)
2. ระบบเว็บ PTT Internet
3. ระบบ ISO SharePoint (Document Control)
4. ระบบ GIS
5. ระบบ Work Tracking System 2
6. ระบบ Travel Expense
7. ระบบ PTT Intranet
8. ระบบ Smart Procurement
9. ระบบ MR on Web
10. ระบบ MOC (Management of Change Web)
11. ระบบ E-Expense

Alternate Site	ศูนย์ปฏิบัติการชลบุรี บริษัท ปตท. จำกัด (มหาชน)		
ที่อยู่	59 หมู่ 8 ถ.บายพาส ต.นาป่า อ.เมือง จ.ชลบุรี 20000		
พื้นที่ที่ใช้	พื้นที่สำนักงานสำหรับผู้บริหารและพนักงาน 11 ที่นั่ง		
ชื่อผู้ดูแล/ติดต่อ	ผจ.บด.บสค.		
โทรศัพท์	0-2537-2000 ต่อ 35008	โทรสาร	-
แผนที่ตั้ง			



ลำดับ	รายการ	จำนวน	ผู้รับผิดชอบ
1	SCBA	4	ทีมดับเพลิง
2	ชุดดับเพลิง	8	ทีมดับเพลิง
3	รถดับเพลิงและอุปกรณ์	1	ทีมดับเพลิง
4	เครื่องตรวจวัดก๊าซ/O2 ***มีใบCer.ผ่านการCal และชาร์ตแบตเตอรี่พร้อม	2	ทีมปิดกั้นบริเวณ
5	เปลสนาม	1	ทีมปฐมพยาบาล
6	ชุดปฐมพยาบาล	2	ทีมปฐมพยาบาล
7	รถนำส่งผู้บาดเจ็บ	1	ทีมปฐมพยาบาล
8	แถบ / เชือก กั้นบริเวณ พร้อมป้ายบอก Zone	1	ทีมปิดกั้นบริเวณ
9	นกหวีด	2	ทีมปิดกั้นบริเวณ
10	วิทยุสื่อสาร VHF	20	ปท.10-3 ประสานงานกับ PTT digital
11	กรวย	20	ทีมปิดกั้นบริเวณ
12	เสื้อจราจรสะท้อนแสง *** ใส่ให้ครบถ้วน	21	ทุกทีม
13	อุปกรณ์ประกอบเหตุการณ์ (Effect)	-	SSO
14	P&ID/ แบบแผนผังไฟฟ้า/ แบบHydrant อุปกรณ์ดับเพลิง	1	ศูนย์ประสานงานเขต
15	ป้ายอพยพ	1	ทีมอพยพ
16	ถังน้ำแข็งพร้อมน้ำดื่มและผ้าเย็น	2	ทีมบริการ
17	ภาชนะเก็บตัวอย่างน้ำดับเพลิง (พร้อมป้ายบ่งชี้ที่ภาชนะ)	1	ทีมบริการ
18	เบอร์โทรศัพท์ติดต่อหน่วยงานราชการในพื้นที่	1	ทีมประสานงานหน่วยงาน

19	กระดานเขียน Time Line + ปากกา	1	ศูนย์ประสานงานเขต
20	แบบฟอร์มเขียน Time line	1	ศูนย์ประสานงานเขต
21	ระบบ CCTV ขึ้นจอ Monitor	1	ศูนย์ประสานงานเขต
22	แผนผังชุมชน โดยรอบพื้นที่จุดเกิดเหตุ	1	ศูนย์ประสานงานเขต
23	แผนที่+โต๊ะ+กระดาน+ปากกา+รูปถ่ายทางอากาศ +P&ID (Command Post)	1	ปท.10-3
24	กระสอบทรายสำหรับปิดกั้นสารเคมีรั่วไหล	50	ทีมบริการ
25	ภาชนะถังเก็บสารเคมีรั่วไหล	1	ทีมบริการ

หมายเหตุ : อุปกรณ์คุ้มครองความปลอดภัยส่วนบุคคล (PPE) ให้พนักงานทุกคน จัดเตรียมเองให้เรียบร้อย และสวมใส่ขณะซ่อมให้ครบถ้วน เช่น หมวก รองเท้า เสื้อสะท้อนแสง (อุปกรณ์อื่นๆเพิ่มเติมตามหน้าที่ของทีมงานฉุกเฉินแต่ละทีม)

Download by PTT\cg600047 Revision (14)
27/06/2024 14:15

PRE FIRE PLAN ของ ส่วนปฏิบัติการระบบท่อเขต 10

Khao Hin Sorn Compressor Station (KCS)



ความหมายของสัญลักษณ์

Meaning of Sign

- | | |
|---|---|
|  | ถังดับเพลิงชนิด CO2
Fire Extinguisher CO2 |
|  | ถังดับเพลิงชนิดผงเคมีแห้ง
Fire Extinguisher Dry Chemical |
|  | สายฉีดน้ำดับเพลิง
Fire Hose Reel / Hose Box |
|  | สัญญาณแจ้งเหตุเพลิงไหม้
Fire Alarm |
|  | ระบบดับเพลิง IG541
IG541 System |
|  | หัวรับน้ำดับเพลิง
Fire Department Connection |
|  | หัวดับเพลิงนอกอาคาร
Hydrant |
|  | Mobile Foam Unit |
|  | Dry chemical wheeled Extinguisher |
|  | โทรศัพท์ฉุกเฉิน
Emergency call |
|  | จุดรวมพล
Assembly Point |
|  | พื้นที่ Worm Zone |
|  | เส้นทาง อพยพ |
|  | รดน้ำ, รดดับเพลิง |

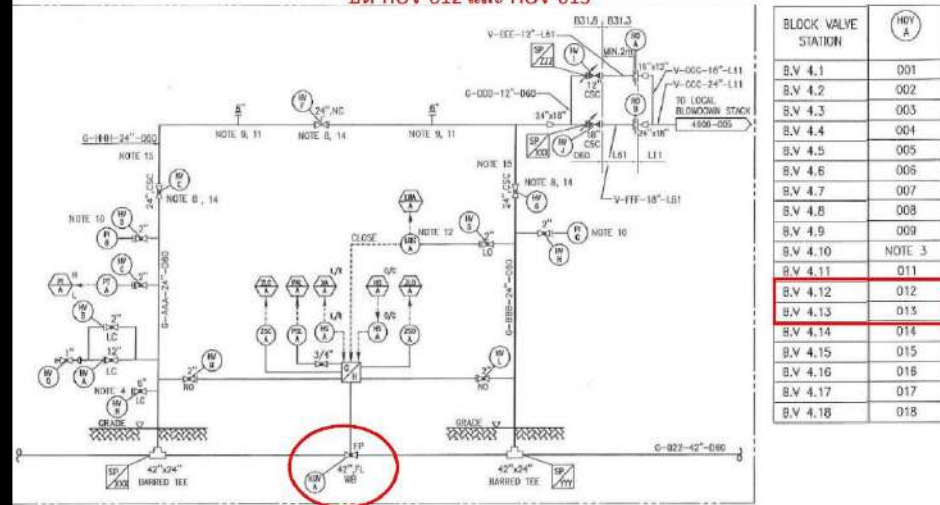
รายละเอียดแสดงพื้นที่โดยรอบจุดเกิดเหตุ



รายละเอียดการระงับเหตุและตัดแยกระบบท่อส่งก๊าซธรรมชาติ

BV 4.12 & 4.13 P&ID : A1-1104.01-4900-001-01 Rev.2 และ A1-1104.01-4900-001-02 Rev. 3

ปิด HOV-012 และ HOV-013



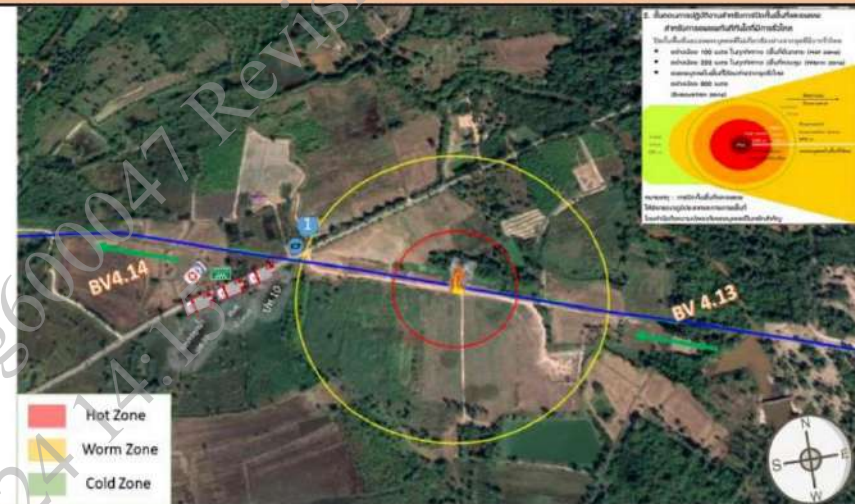
TYPICAL BLOCK VALVE STATION
 TYPE I - LOCAL VENT STACK

ชุมชน รัศมี 250 เมตร แนวท่อส่งก๊าซฯ ที่ KP 203+450



หน่วยงานราชการในพื้นที่		
หน่วยงานป้องกัน บรรเทาสาธารณภัย	ปภ.เขต 3 จังหวัดปราจีนบุรี	037-291-750-6
	อบต.คำโตนด	037-472-412
	สำนักงานป้องกันฯ จังหวัดปราจีนบุรี	037-454-419
สถานีตำรวจ	สถานีตำรวจภูธรประจันตคาม	037-291-498
	สถานีตำรวจภูธรปราจีนบุรี	037-212-008
หน่วยงานสาธารณสุข	โรงพยาบาลอำเภoprจันตคาม	037-292-039
	โรงพยาบาลเจ้าพระยาอภัยภูเบศร	037-211-088

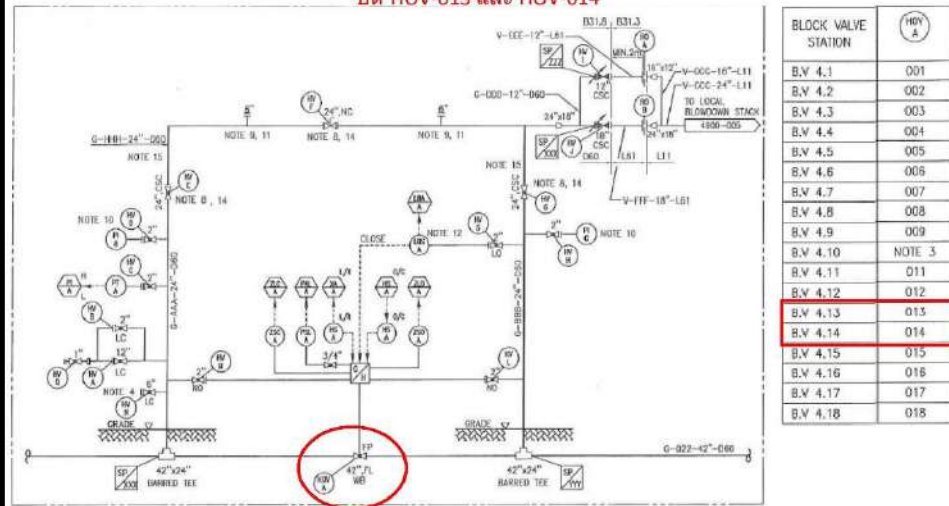
รายละเอียดแสดงพื้นที่โดยรอบจุดเกิดเหตุ



รายละเอียดการระงับเหตุและตัดแยกระบบท่อส่งก๊าซธรรมชาติ

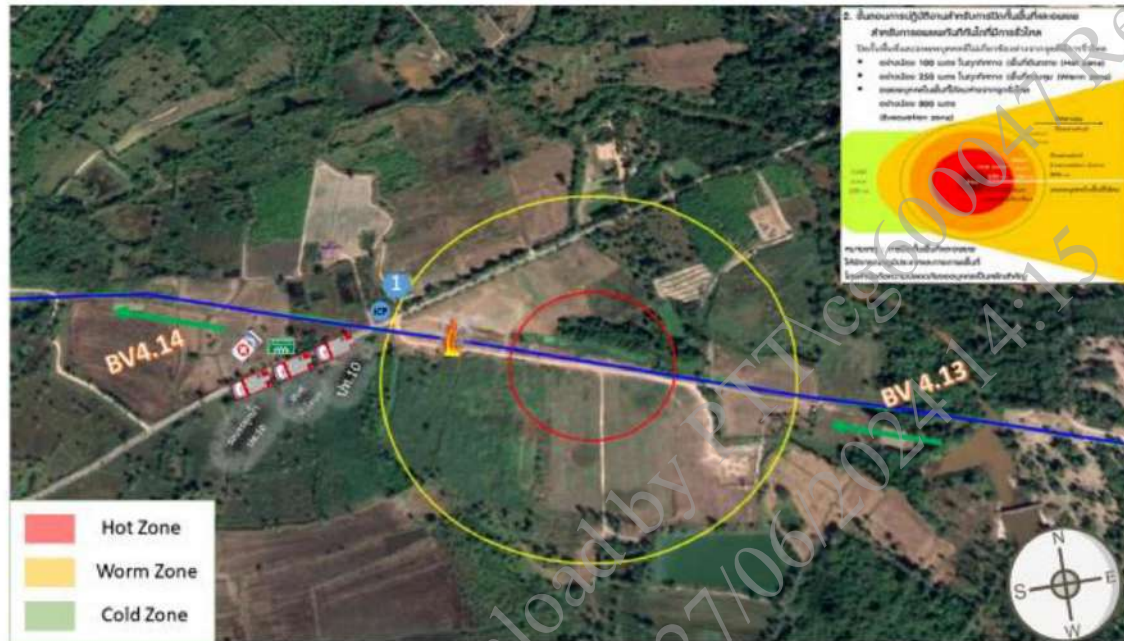
BV 4.13 & 4.14 P&ID : A1-1104.01-4900-001-01 Rev.2 และ A1-1104.01-4900-001-02 Rev. 3

ปิด HOV-013 และ HOV-014



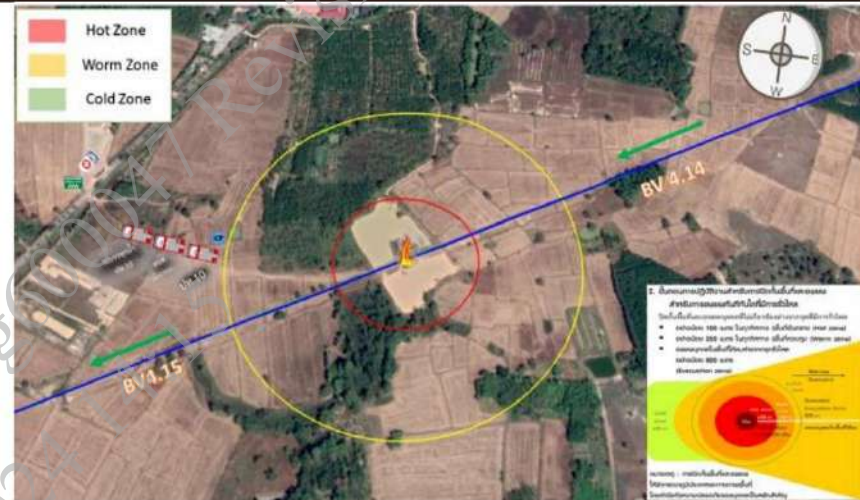
TYPICAL BLOCK VALVE STATION
TYPE I - LOCAL VENT STACK

ชุมชน รัศมี 250 เมตร แนวท่อส่งก๊าซฯ ที่ 212



หน่วยงานราชการในพื้นที่		
หน่วยงานป้องกัน บรรเทาสาธารณภัย	ปภ.เขต 3 จังหวัดปราจีนบุรี	037-291-750-6
	อบต.คำโตนด	037-472-412
	สำนักงานป้องกันฯ จังหวัดปราจีนบุรี	037-454-419
สถานีตำรวจ	สถานีตำรวจภูธรประจันตคาม	037-291-498
	สถานีตำรวจภูธรปราจีนบุรี	037-212-008
หน่วยงานสาธารณสุข	โรงพยาบาลอำเภอประจันตคาม	037-292-039
	โรงพยาบาลเจ้าพระยาอภัยภูเบศร	037-211-088

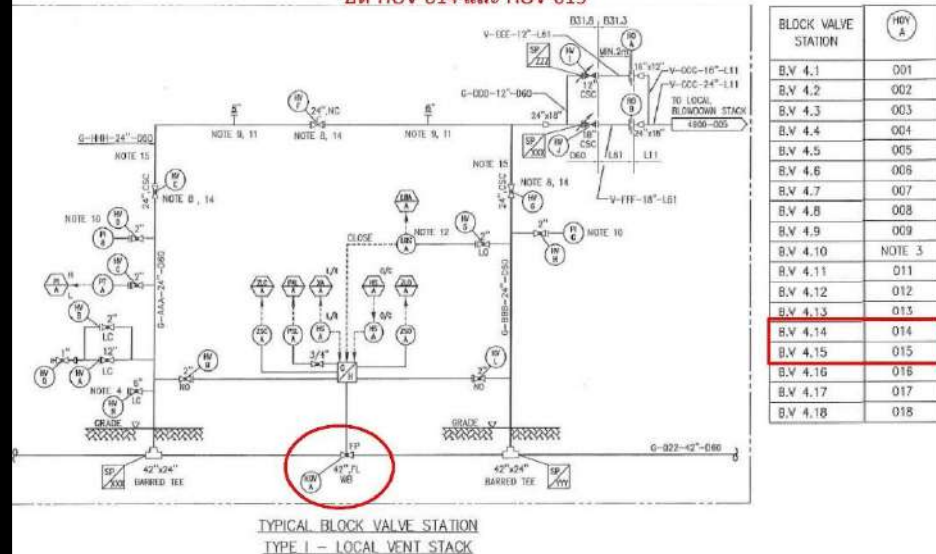
รายละเอียดแสดงพื้นที่โดยรอบจุดเกิดเหตุ



รายละเอียดการระงับเหตุและตัดแยกระบบท่อส่งก๊าซธรรมชาติ

BV 4.14 & 4.15 P&ID : A1-1104.01-4900-001-01 Rev.2 และ A1-1104.01-4900-001-02 Rev. 3

ปิด HOV-014 และ HOV-015




ชุมชน รัศมี 250 เมตร แนวท่อส่งก๊าซฯ ที่ KP 233



1998, 1999, 2000, 2001, 2002, 2003, 2004, 2005, 2006, 2007, 2008, 2009, 2010, 2011, 2012, 2013, 2014, 2015, 2016, 2017, 2018, 2019, 2020, 2021, 2022, 2023, 2024, 2025, 2026, 2027, 2028, 2029, 2030, 2031, 2032, 2033, 2034, 2035, 2036, 2037, 2038, 2039, 2040, 2041, 2042, 2043, 2044, 2045, 2046, 2047, 2048, 2049, 2050, 2051, 2052, 2053, 2054, 2055, 2056, 2057, 2058, 2059, 2060, 2061, 2062, 2063, 2064, 2065, 2066, 2067, 2068, 2069, 2070, 2071, 2072, 2073, 2074, 2075, 2076, 2077, 2078, 2079, 2080, 2081, 2082, 2083, 2084, 2085, 2086, 2087, 2088, 2089, 2090, 2091, 2092, 2093, 2094, 2095, 2096, 2097, 2098, 2099, 2100, 2101, 2102, 2103, 2104, 2105, 2106, 2107, 2108, 2109, 2110, 2111, 2112, 2113, 2114, 2115, 2116, 2117, 2118, 2119, 2120, 2121, 2122, 2123, 2124, 2125, 2126, 2127, 2128, 2129, 2130, 2131, 2132, 2133, 2134, 2135, 2136, 2137, 2138, 2139, 2140, 2141, 2142, 2143, 2144, 2145, 2146, 2147, 2148, 2149, 2150, 2151, 2152, 2153, 2154, 2155, 2156, 2157, 2158, 2159, 2160, 2161, 2162, 2163, 2164, 2165, 2166, 2167, 2168, 2169, 2170, 2171, 2172, 2173, 2174, 2175, 2176, 2177, 2178, 2179, 2180, 2181, 2182, 2183, 2184, 2185, 2186, 2187, 2188, 2189, 2190, 2191, 2192, 2193, 2194, 2195, 2196, 2197, 2198, 2199, 2200, 2201, 2202, 2203, 2204, 2205, 2206, 2207, 2208, 2209, 2210, 2211, 2212, 2213, 2214, 2215, 2216, 2217, 2218, 2219, 2220, 2221, 2222, 2223, 2224, 2225, 2226, 2227, 2228, 2229, 2230, 2231, 2232, 2233, 2234, 2235, 2236, 2237, 2238, 2239, 2240, 2241, 2242, 2243, 2244, 2245, 2246, 2247, 2248, 2249, 2250, 2251, 2252, 2253, 2254, 2255, 2256, 2257, 2258, 2259, 2260, 2261, 2262, 2263, 2264, 2265, 2266, 2267, 2268, 2269, 2270, 2271, 2272, 2273, 2274, 2275, 2276, 2277, 2278, 2279, 2280, 2281, 2282, 2283, 2284, 2285, 2286, 2287, 2288, 2289, 2290, 2291, 2292, 2293, 2294, 2295, 2296, 2297, 2298, 2299, 2300, 2301, 2302, 2303, 2304, 2305, 2306, 2307, 2308, 2309, 2310, 2311, 2312, 2313, 2314, 2315, 2316, 2317, 2318, 2319, 2320, 2321, 2322, 2323, 2324, 2325, 2326, 2327, 2328, 2329, 2330, 2331, 2332, 2333, 2334, 2335, 2336, 2337, 2338, 2339, 2340, 2341, 2342, 2343, 2344, 2345, 2346, 2347, 2348, 2349, 2350, 2351, 2352, 2353, 2354, 2355, 2356, 2357, 2358, 2359, 2360, 2361, 2362, 2363, 2364, 2365, 2366, 2367, 2368, 2369, 2370, 2371, 2372, 2373, 2374, 2375, 2376, 2377, 2378, 2379, 2380, 2381, 2382, 2383, 2384, 2385, 2386, 2387, 2388, 2389, 2390, 2391, 2392, 2393, 2394, 2395, 2396, 2397, 2398, 2399, 2400, 2401, 2402, 2403, 2404, 2405, 2406, 2407, 2408, 2409, 2410, 2411, 2412, 2413, 2414, 2415, 2416, 2417, 2418, 2419, 2420, 2421, 2422, 2423, 2424, 2425, 2426, 2427, 2428, 2429, 2430, 2431, 2432, 2433, 2434, 2435, 2436, 2437, 2438, 2439, 2440, 2441, 2442, 2443, 2444, 2445, 2446, 2447, 2448, 2449, 2450, 2451, 2452, 2453, 2454, 2455, 2456, 2457, 2458, 2459, 2460, 2461, 2462, 2463, 2464, 2465, 2466, 2467, 2468, 2469, 2470, 2471, 2472, 2473, 2474, 2475, 2476, 2477, 2478, 2479, 2480, 2481, 2482, 2483, 2484, 2485, 2486, 2487, 2488, 2489, 2490, 2491, 2492, 2493, 2494, 2495, 2496, 2497, 2498, 2499, 2500, 2501, 2502, 2503, 2504, 2505, 2506, 2507, 2508, 2509, 2510, 2511, 2512, 2513, 2514, 2515, 2516, 2517, 2518, 2519, 2520, 2521, 2522, 2523, 2524, 2525, 2526, 2527, 2528, 2529, 2530, 2531, 2532, 2533, 2534, 2535, 2536, 2537, 2538, 2539, 2540, 2541, 2542, 2543, 2544, 2545, 2546, 2547, 2548, 2549, 2550, 2551, 2552, 2553, 2554, 2555, 2556, 2557, 2558, 2559, 2560, 2561, 2562, 2563, 2564, 2565, 2566, 2567, 2568, 2569, 2570, 2571, 2572, 2573, 2574, 2575, 2576, 2577, 2578, 2579, 2580, 2581, 2582, 2583, 2584, 2585, 2586, 2587, 2588, 2589, 2590, 2591, 2592, 2593, 2594, 2595, 2596, 2597, 2598, 2599, 2600, 2601, 2602, 2603, 2604, 2605, 2606, 2607, 2608, 2609, 2610, 2611, 2612, 2613, 2614, 2615, 2616, 2617, 2618, 2619, 2620, 2621, 2622, 2623, 2624, 2625, 2626, 2627, 2628, 2629, 2630, 2631, 2632, 2633, 2634, 2635, 2636, 2637, 2638, 2639, 2640, 2641, 2642, 2643, 2644, 2645, 2646, 2647, 2648, 2649, 2650, 2651, 2652, 2653, 2654, 2655, 2656, 2657, 2658, 2659, 2660, 2661, 2662, 2663, 2664, 2665, 2666, 2667, 2668, 2669, 2670, 2671, 2672, 2673, 2674, 2675, 2676, 2677, 2678, 2679, 26

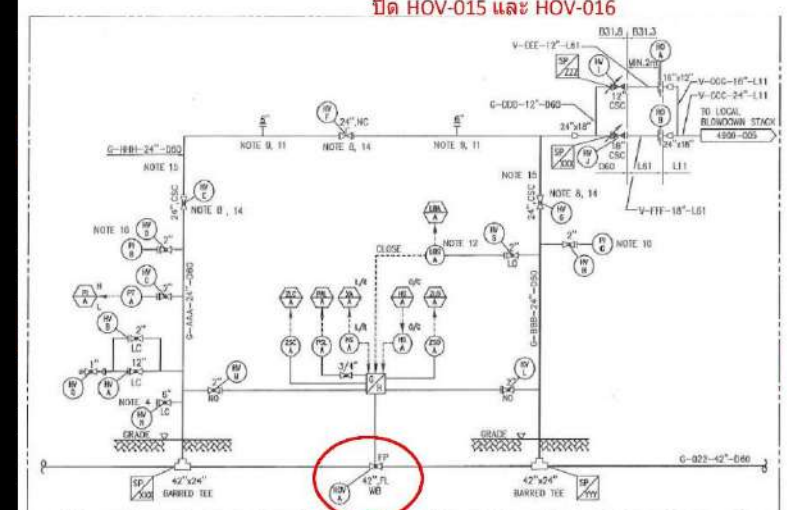
(14)



2021


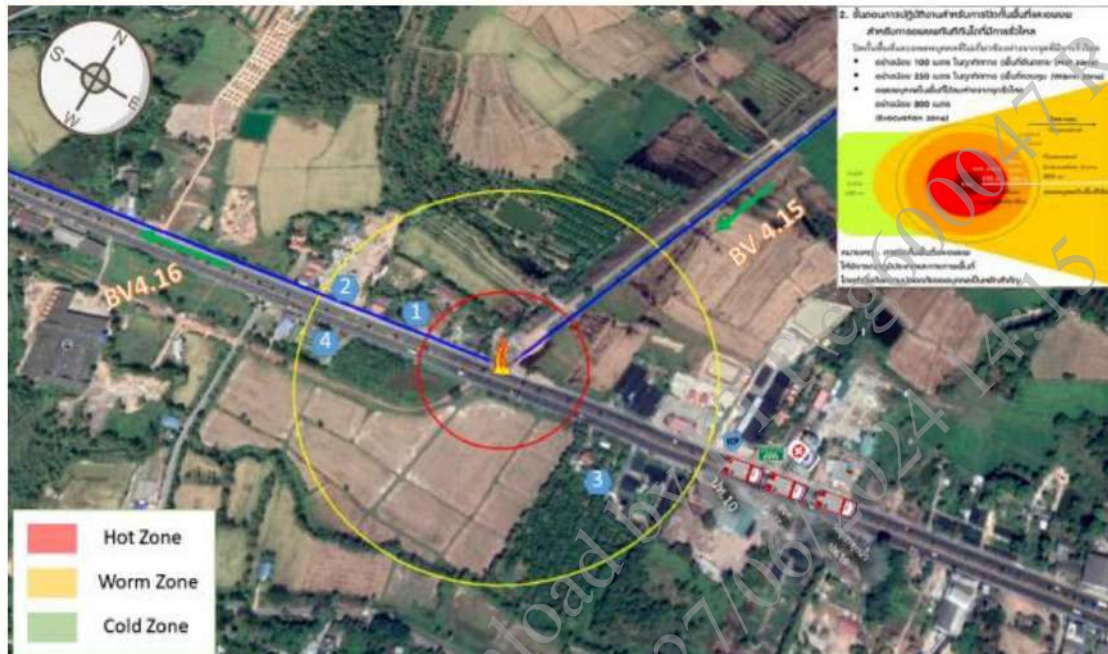
RV 4.15 & 4.16 P&ID: A1-1104-01-4900-001-01 Rev 2 Iss: A1-1104-01-4900-001-02 Rev 3

ปิด HOV-015 และ HOV-016



BLOCK VALVE STATION	HOV #
B.V. 4.1	001
B.V. 4.2	002
B.V. 4.3	003
B.V. 4.4	004
B.V. 4.5	005
B.V. 4.6	006
B.V. 4.7	007
B.V. 4.8	008
B.V. 4.9	009
B.V. 4.10	NOTE 3
B.V. 4.11	011
B.V. 4.12	012
B.V. 4.13	013
B.V. 4.14	014
B.V. 4.15	015
B.V. 4.16	016
B.V. 4.17	017
B.V. 4.18	018

ชุมชน รัศมี 250 เมตร สถานีควบคุมก๊าซฯ ที่ 4.15



หน่วยงานราชการในพื้นที่		
หน่วยงานป้องกัน บรรเทาสาธารณภัย	ปภ.เขต 3 จังหวัดปราจีนบุรี	037-291-750-6
	องค์การบริหารส่วนตำบลโคกไม้ลาย	037-218-326
สถานีตำรวจ	สำนักงานป้องกันฯ จังหวัดปราจีนบุรี	037-454-419
	สถานีตำรวจภูธรเมืองปราจีนบุรี	037-212-008
หน่วยงานสาธารณสุข	โรงพยาบาลค่ายจักรพงษ์	037-213-605
	โรงพยาบาลเจ้าพระยาอภัยภูเบศร	037-211-088

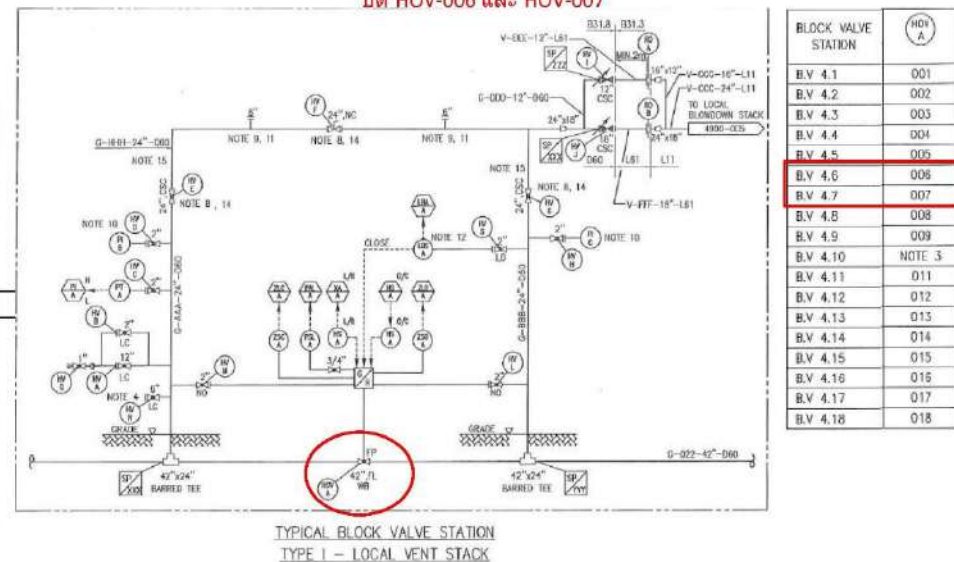
รายละเอียดแสดงพื้นที่โดยรอบจุดเกิดเหตุ



รายละเอียดการระงับเหตุและตัดแยกระบบท่อส่งก๊าซธรรมชาติ

BV 4.6 & 4.7 P&ID : A1-1104.01-4900-001-01 Rev.2 และ A1-1104.01-4900-001-02 Rev. 3

ปิด HOV-006 และ HOV-007



ชุมชน รัศมี 250 เมตร แนวท่อส่งก๊าซฯ ที่ KP 103+200



หน่วยงานราชการในพื้นที่		
หน่วยงานป้องกัน	ปภ. จังหวัดชลบุรี	038-278-031-2
บรรเทาสาธารณภัย	องค์การบริหารส่วนตำบลนาวิ่งหัน	038-463-426-7
สถานีตำรวจ	สถานีตำรวจภูธรพนัสนิคม	038-461-222
	สถานีตำรวจภูธรชลบุรี	038-260-990 038-275-576
หน่วยงาน	สำนักงานสาธารณสุขพนัสนิคม	038-462-300
สาธารณสุข	โรงพยาบาลพนัสนิคม	038-460-333

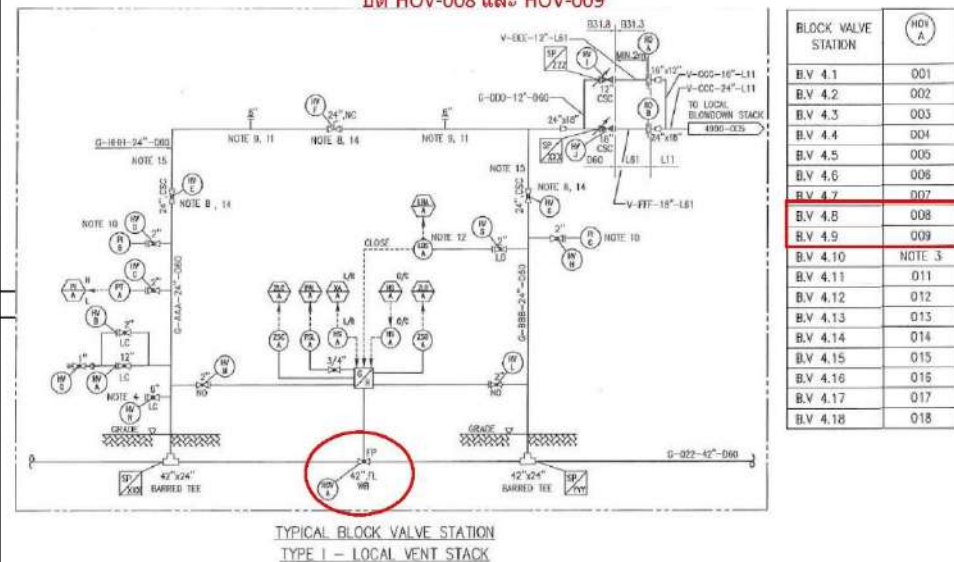
รายละเอียดแสดงพื้นที่โดยรอบจุดเกิดเหตุ



รายละเอียดการระงับเหตุและตัดแยกระบบท่อส่งก๊าซธรรมชาติ

BV 4.8 & 4.9 P&ID : A1-1104.01-4900-001-01 Rev.2 และ A1-1104.01-4900-001-02 Rev.3

ปิด HOV-008 และ HOV-009



ชุมชน รัศมี 250 เมตร แนวท่อส่งก๊าซฯ ที่ KP 129



หน่วยงานราชการในพื้นที่		
หน่วยงานป้องกัน บรรเทาสาธารณภัย	ปภ.จังหวัดฉะเชิงเทรา	038-536-026
		038-536-025
	ปภ.เทศบาลตำบลหัวไร่	038 853 104
สถานีตำรวจ	สถานีดับเพลิงอำเภอแปลงยาว	038-589-422
	สถานีตำรวจภูธรแปลงยาว	038-589-111
	สถานีตำรวจภูธรชลบุรี	038-511-115
หน่วยงาน สาธารณสุข	สำนักงานสาธารณสุข จังหวัดฉะเชิงเทรา	0-3851-1189
	โรงพยาบาลแปลงยาว	038-851231
		038-589720

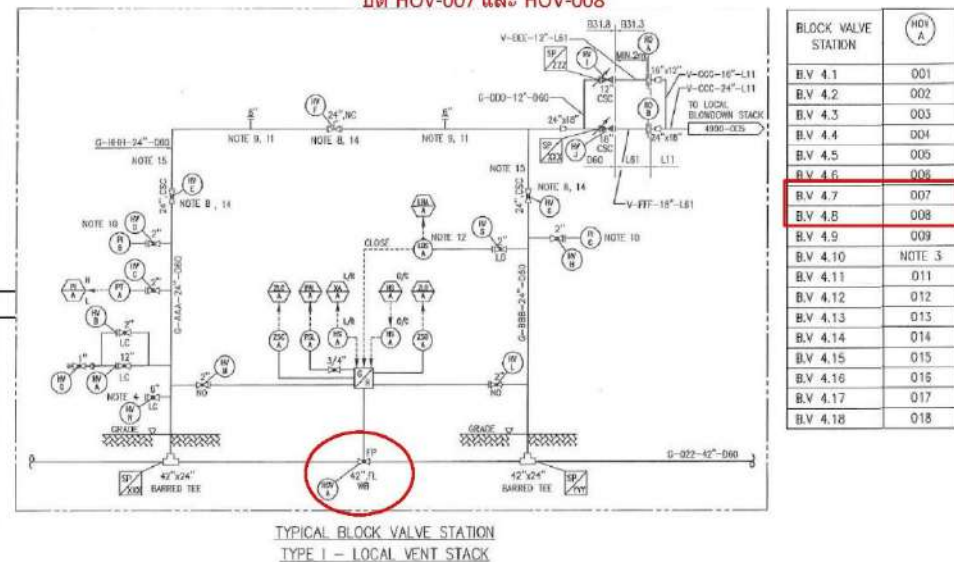
รายละเอียดแสดงพื้นที่โดยรอบจุดเกิดเหตุ



รายละเอียดการระงับเหตุและตัดแยกระบบท่อส่งก๊าซธรรมชาติ

BV 4.6 & 4.7 P&ID : A1-1104.01-4900-001-01 Rev.2 และ A1-1104.01-4900-001-02 Rev.3

ปิด HOV-007 และ HOV-008


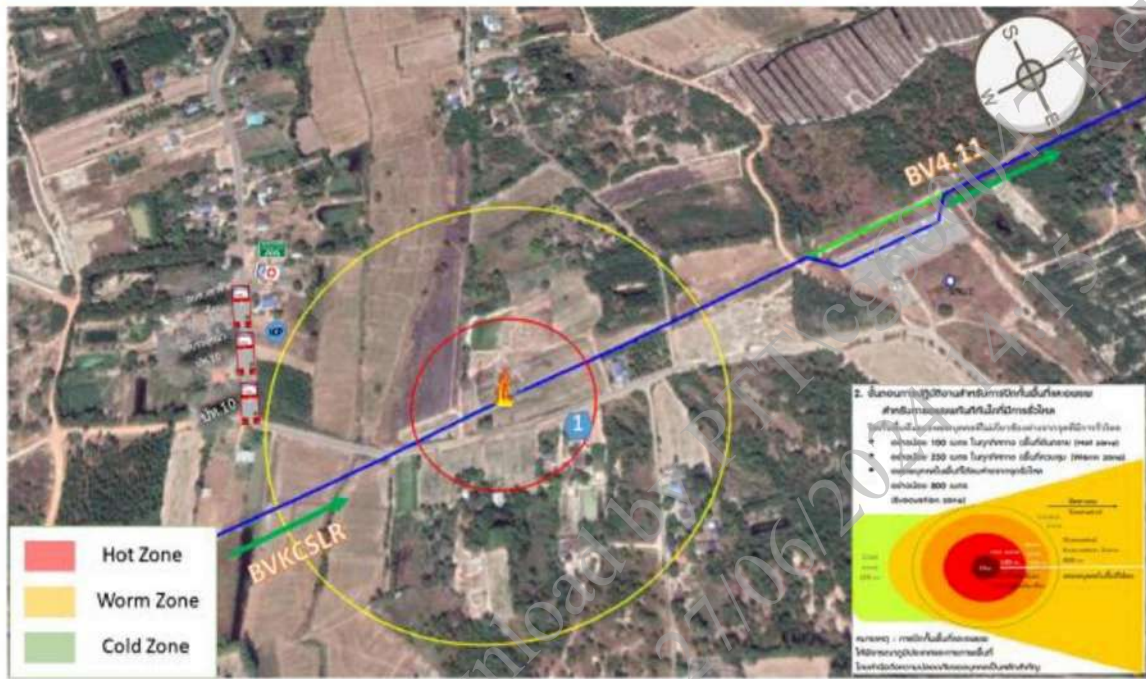


ชุมชน รัศมี 250 เมตร แนวท่อส่งก๊าซฯ ที่ KP 124+200



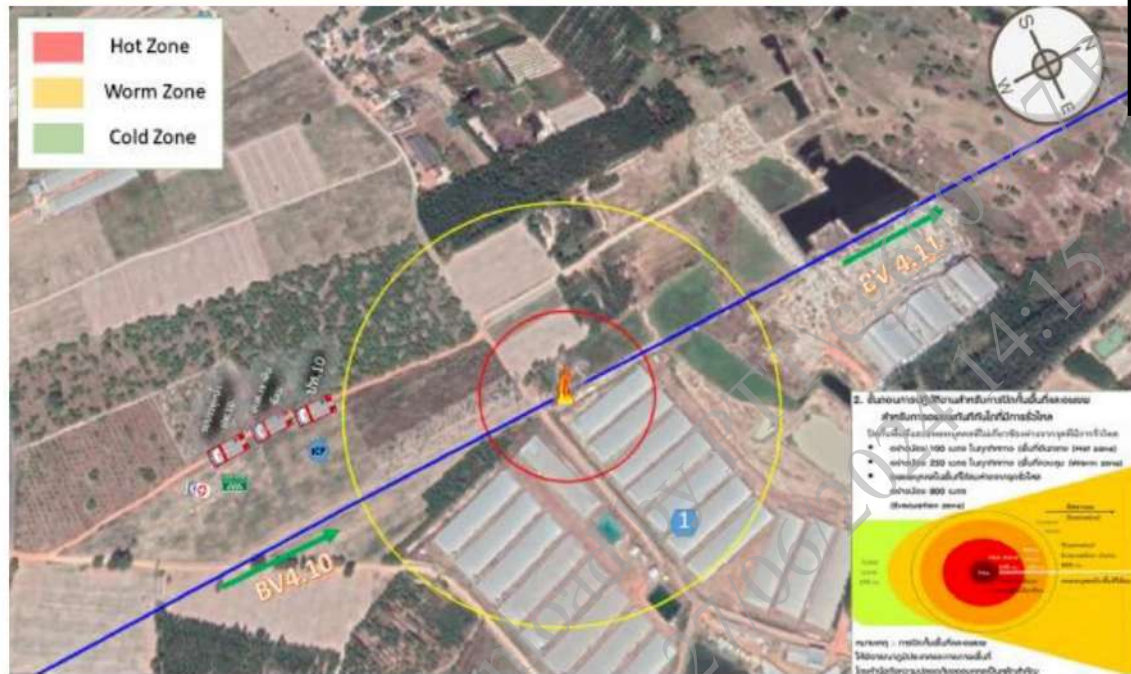
หน่วยงานราชการในพื้นที่		
หน่วยงานป้องกัน บรรเทาสาธารณภัย	ปภ.จังหวัดฉะเชิงเทรา	038-536-026
	ปภ.เทศบาลตำบลหัวสำโรง	038-536-025
สถานีตำรวจ	สถานีดับเพลิงอำเภอแปลงยาว	038-853-104
	สถานีตำรวจภูธรแปลงยาว	038-589-422
	สถานีตำรวจภูธรชลบุรี	038-589-111
หน่วยงาน สาธารณสุข	สำนักงานสาธารณสุข จังหวัดฉะเชิงเทรา	038-511-115
	โรงพยาบาลแปลงยาว	0-3851-1189
		038-851231 038-589720

ชุมชน รัศมี 250 เมตร สถานีควบคุมก๊าซฯ ที่ KP154+490



หน่วยงานราชการในพื้นที่		
หน่วยงานป้องกันบรรเทาสาธารณภัย	ปภ.จังหวัดฉะเชิงเทรา	038-536-026
	ปภ.เทศบาล พนมสารคาม	038-551-551
	องค์การบริหารส่วนตำบลเขาหินซ้อน	0-3850-2244
สถานีตำรวจ	สถานีตำรวจ ฉะเชิงเทรา	038-511115
	สถานีตำรวจ อำเภอพนมสารคาม	038-551666
	สถานีตำรวจ ตำบลเขาหินซ้อน	038-599100
หน่วยงานสาธารณสุข	สำนักงานสาธารณสุข จังหวัดฉะเชิงเทรา	0-3851-1189
	โรงพยาบาลพนมสารคาม	0-3855-1444
	รพ.สต.บ้านม่วงโพรง	038-502-049

ชุมชน รัศมี 250 เมตร แนวท่อส่งก๊าซฯ ที่ KP 157+200



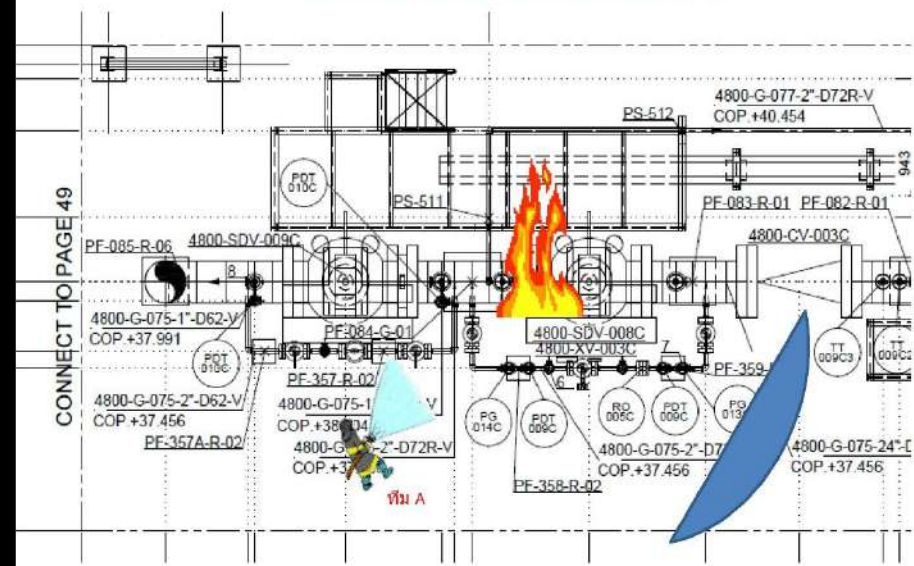
หน่วยงานราชการในพื้นที่		
หน่วยงานป้องกัน บรรเทาสาธารณภัย	ปภ.จังหวัดฉะเชิงเทรา	038-536-026
	ปภ.เทศบาล พนมสารคาม	038-551-551
	องค์การบริหารส่วนตำบลเขาหินซ้อน	0-3850-2244
สถานีตำรวจ	สถานีตำรวจภูธร จังหวัดฉะเชิงเทรา	038-511115
	สถานีตำรวจภูธร อำเภอพนมสารคาม	038-551666
	สถานีตำรวจภูธร ตำบลเขาหินซ้อน	038-599100
หน่วยงาน สาธารณสุข	สำนักงานสาธารณสุข จังหวัดฉะเชิงเทรา:	0-3851-1189
	โรงพยาบาลพนมสารคาม	0-3855-1444
	รพ.สต.บ้านม่วงโพรง	038-502-049

รายละเอียดแสดงพื้นที่โดยรอบจุดเกิดเหตุ

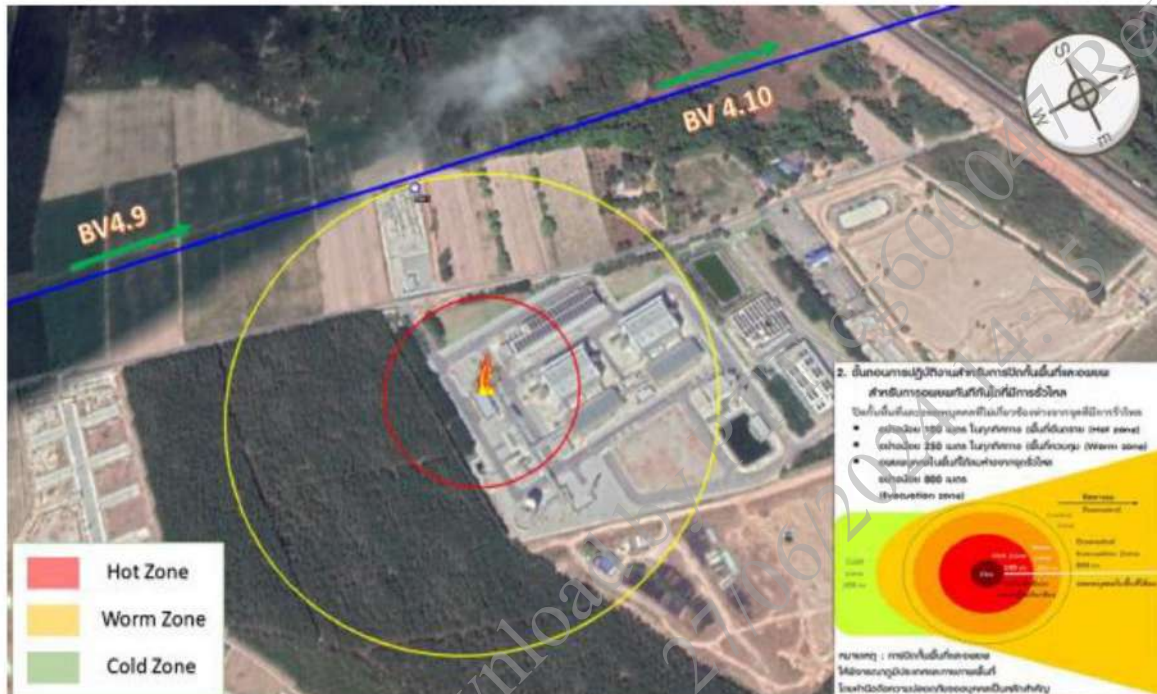


รายละเอียดการระงับเหตุและตัดแยกระบบที่ส่งก๊าซธรรมชาติ

CPP-56-1-1304.4-4800-004 Page 44 : แผนผังการเข้าระงับเหตุฯ



ข้อมูลรายละเอียดชุมชนระยะ 250 เมตร



หน่วยงานราชการในพื้นที่		
หน่วยงานป้องกัน	ปศ. จังหวัดฉะเชิงเทรา	038-536-026
หน่วยงานสาธารณสุข	ปศ. เทศบาล พนมสารคาม	038-551-551
	องค์การบริหารส่วนตำบลเขาคันทรง	0-3850-2244
สถานีตำรวจ	สถานีตำรวจ จังหวัดฉะเชิงเทรา	038-511115
	สถานีตำรวจ อำเภอพนมสารคาม	038-551666
	สถานีตำรวจ ตำบลเขาคันทรง	038-599100
หน่วยงาน	สำนักงานสาธารณสุข จังหวัดฉะเชิงเทรา	0-3851-1189
สาธารณสุข	โรงพยาบาลพนมสารคาม	0-3855-1444
	รพ. สต. บ้านม่วงโพรง	038-502-049

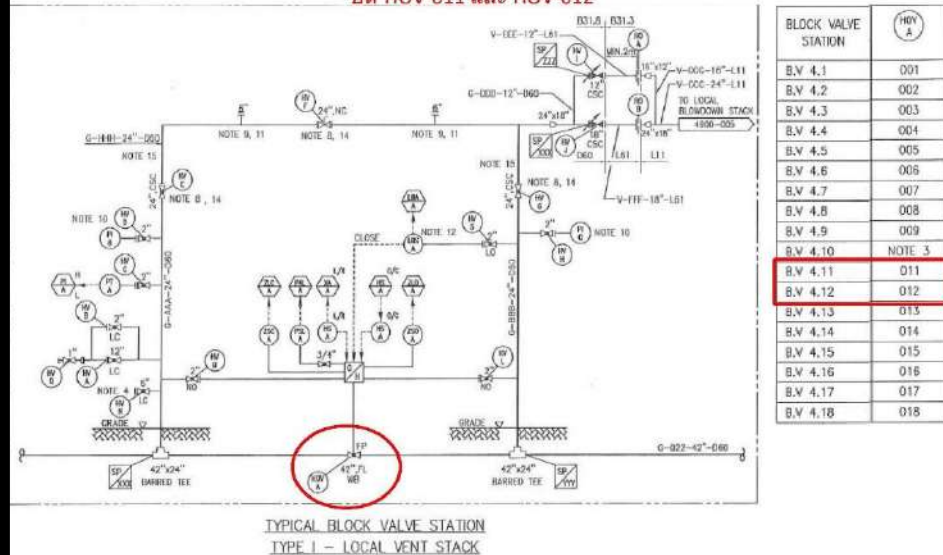
รายละเอียดแสดงพื้นที่โดยรอบจุดเกิดเหตุ




รายละเอียดการระงับเหตุและตัดแยกระบบท่อส่งก๊าซธรรมชาติ

BV 4.11 & 4.12 P&ID : A1-1104.01-4900-001-01 Rev.2 และ A1-1104.01-4900-001-02 Rev. 3

ปิด HOV-011 และ HOV-012



ชุมชน รัศมี 250 เมตร แนวท่อส่งก๊าซฯ ที่ KP180+000



หน่วยงานราชการในพื้นที่		
หน่วยงานป้องกัน บรรเทาสาธารณภัย	ศูนย์ความปลอดภัย 304IP	085-835-4944
	"ปภ.เขต 3 จังหวัดปราจีนบุรี"	037-291-750-6
	ปภ.อบต.ท่าตูม	037 285 347
	สำนักงานป้องกันฯ จังหวัดปราจีนบุรี	037-454-419
สถานีตำรวจ	สถานีตำรวจภูธรศรีมหาโพธิ์	037-279-111
	สถานีตำรวจภูธรปราจีนบุรี	037-212-008
หน่วยงาน สาธารณสุข	โรงพยาบาลอภัยภูธรศรีมหาโพธิ์	037-279-204
	โรงพยาบาลจุฬารัตน์ 304 อินเตอร์	037 239 665
	โรงพยาบาลเกษมราษฎร์ ปราจีนบุรี	037 627 000

ชุมชน รัศมี 250 เมตร แนวท่อส่งก๊าซฯ ที่ KP181+800

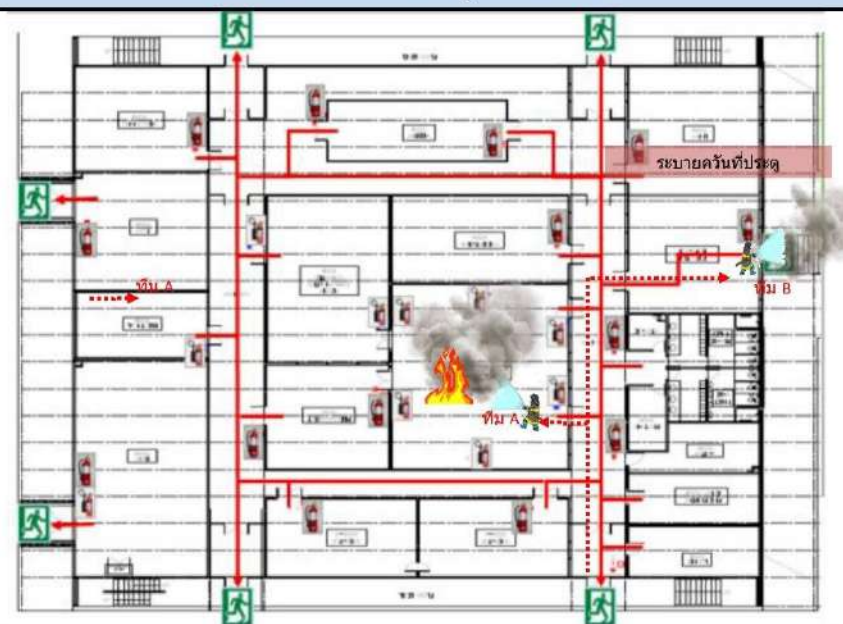


หน่วยงานราชการในพื้นที่		
หน่วยงานป้องกัน บรรเทาสาธารณภัย	"ปภ.เขต 3 จังหวัดปราจีนบุรี"	037-291-750-6
	ปภ.อบค.ท่าตูม	037 285 347
	สำนักงานป้องกันฯ จังหวัดปราจีนบุรี	037-454-419
สถานีตำรวจ	สถานีตำรวจศรีมหาโพธิ์	037-279-111
	สถานีตำรวจพรเจริญบุรี	037-212-008
หน่วยงาน สาธารณสุข	โรงพยาบาลอำเภอศรีมหาโพธิ์	037-279-204
	โรงพยาบาลจุฬารัตน์ 304 อินเตอร์	037 239 665
	โรงพยาบาลเกษมราษฎร์ ปราจีนบุรี	037 627 000

รายละเอียดพื้นที่โดยรอบจุดเกิดเหตุ



รายละเอียดการเข้าระงับเหตุภายในอาคาร



ข้อมูลรายละเอียดชุมชนระยะ 250 เมตร

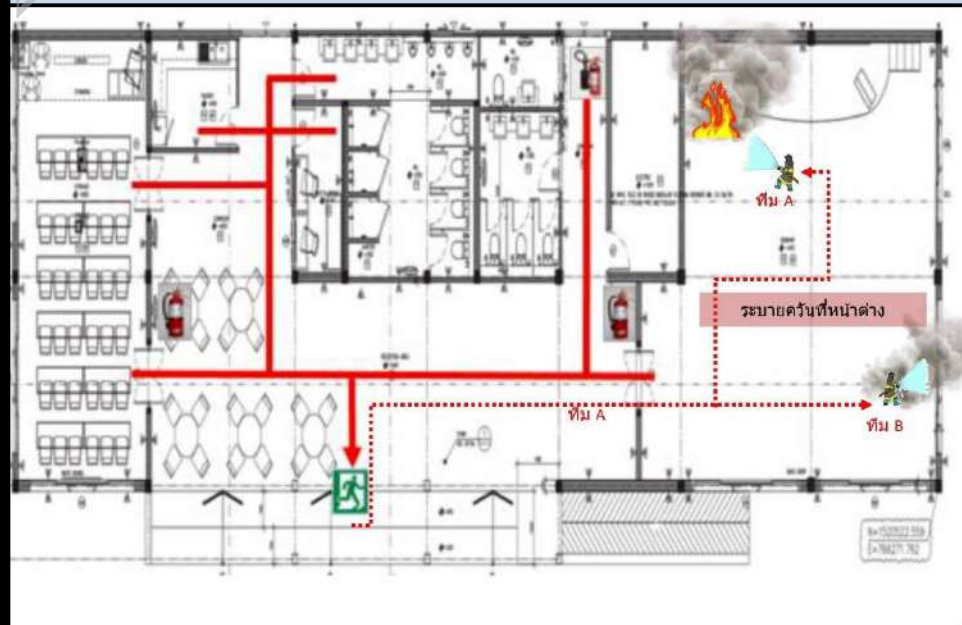


หน่วยงานราชการในพื้นที่		
หน่วยงานป้องกัน บรรเทาสาธารณภัย	ปภ.จังหวัดฉะเชิงเทรา	038-536-026
	ปภ.เทศบาลนครฉะเชิงเทรา	038-551-551
	องค์การบริหารส่วนตำบลเขาหินซ้อน	0-3850-2244
สถานีตำรวจ	สถานีตำรวจภูธร จังหวัดฉะเชิงเทรา	038-511115
	สถานีตำรวจภูธร อำเภอพนมสารคาม	038-551666
	สถานีตำรวจภูธร ตำบลเขาหินซ้อน	038-599100
หน่วยงาน สาธารณสุข	สำนักงานสาธารณสุข จังหวัดฉะเชิงเทรา	0-3851-1189
	โรงพยาบาลพนมสารคาม	0-3855-1444
	รพ.ศบ.บ้านม่วงโพรง	038-502-049

รายละเอียดพื้นที่โดยรอบจุดเกิดเหตุ



รายละเอียดการเข้าระงับเหตุภายในอาคาร



ข้อมูลรายละเอียดชุมชนระยะ 250 เมตร



หน่วยงานราชการในพื้นที่		
หน่วยงานป้องกัน นรพ.สาธารณสุข	ปภ. จังหวัดฉะเชิงเทรา	038-536-026
	ปภ.เทศบาลนครฉะเชิงเทรา	038-551-551
	องค์การบริหารส่วนตำบลเขาหินซ้อน	0-3850-2244
สถานีตำรวจ	สถานีตำรวจภูธร จังหวัดฉะเชิงเทรา	038-511115
	สถานีตำรวจภูธร อำเภอพนมสารคาม	038-551666
	สถานีตำรวจภูธร ตำบลเขาหินซ้อน	038-599100
หน่วยงาน สาธารณสุข	สำนักงานสาธารณสุข จังหวัดฉะเชิงเทรา	0-3851-1189
	โรงพยาบาลพนมสารคาม	0-3855-1444
	รพ.ศบ.บ้านม่วงโพรง	038-502-049

รายละเอียดพื้นที่โดยรอบจุดเกิดเหตุ



รายละเอียดการเข้าระงับเหตุภายในอาคาร

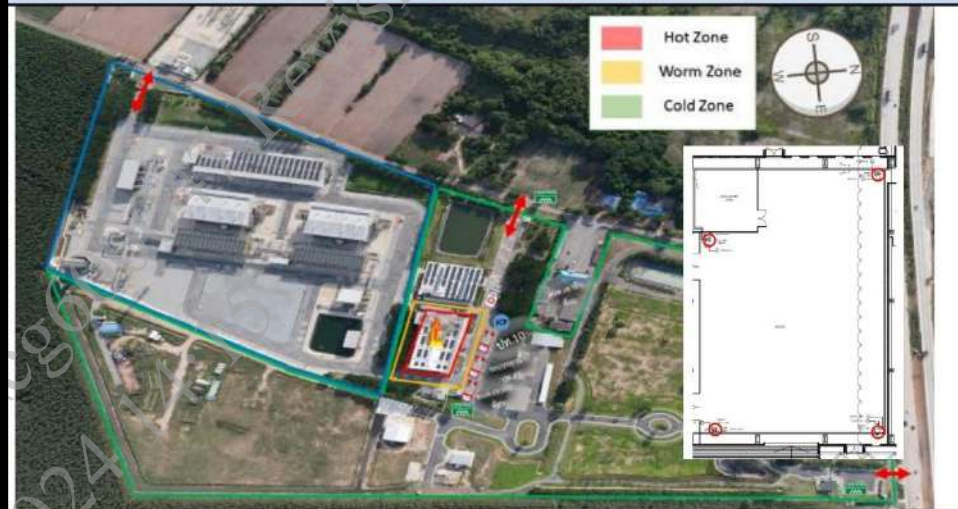


ข้อมูลรายละเอียดชุมชนระยะ 250 เมตร

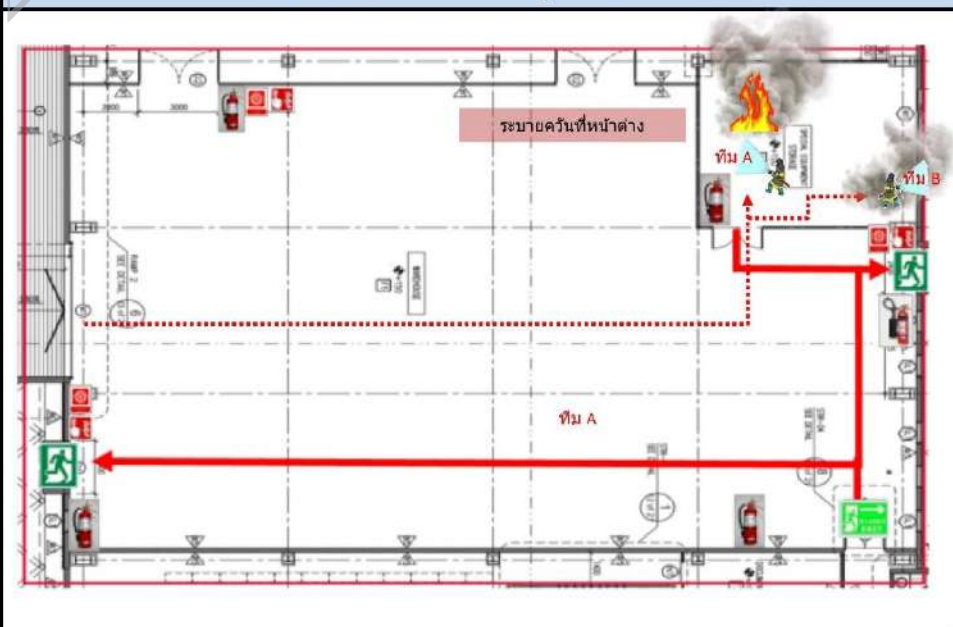


หน่วยงานราชการในพื้นที่		
หน่วยงานป้องกัน บรรเทาสาธารณภัย	ปศ.จังหวัดฉะเชิงเทรา	038-536-026
	ปศ.เทศบาล พนมสารคาม	038-551-551
	องค์การบริหารส่วนตำบลเขาหินซ้อน	0-3850-2244
สถานีตำรวจ	สถานีตำรวจภูธร จังหวัดฉะเชิงเทรา	038-511115
	สถานีตำรวจภูธร อำเภอพนมสารคาม	038-551666
	สถานีตำรวจภูธร ตำบลเขาหินซ้อน	038-599100
หน่วยงาน สาธารณสุข	สำนักงานสาธารณสุข จังหวัดฉะเชิงเทรา:	0-3851-1189
	โรงพยาบาลพนมสารคาม	0-3855-1444
	รพ.สต. บ้านม่วงโพรง	038-502-049

รายละเอียดพื้นที่โดยรอบจุดเกิดเหตุ



รายละเอียดการเข้าระงับเหตุภายในอาคาร



ข้อมูลรายละเอียดชุมชนระยะ 250 เมตร

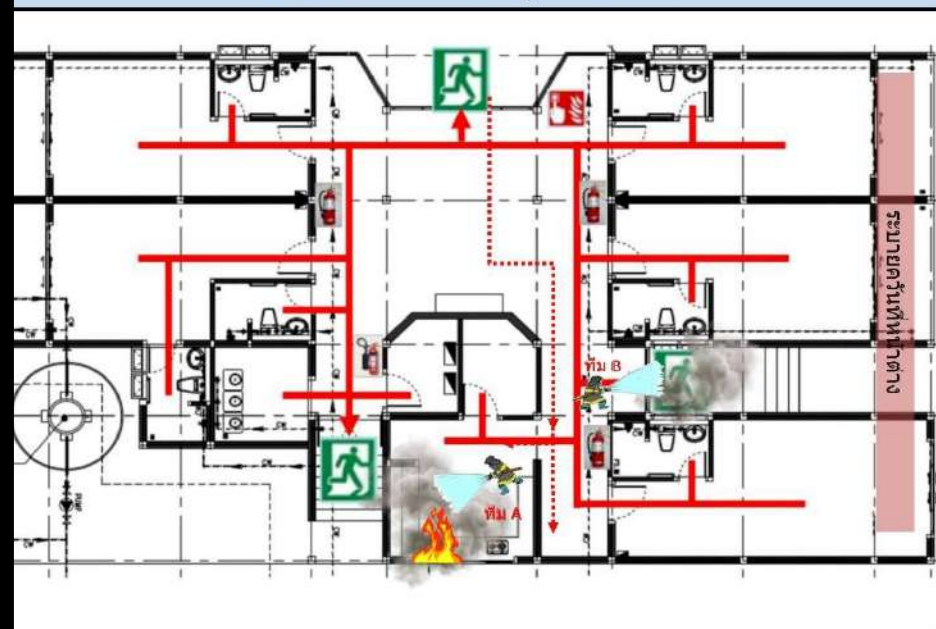


หน่วยงานป้องกัน นรท.สาธารณสุข	ปภ.จังหวัดฉะเชิงเทรา	038-536-026
	ปภ.เทศบาลนครฉะเชิงเทรา	038-551-551
	องค์การบริหารส่วนตำบลเขาหินซ้อน	0-3850-2244
สถานีตำรวจ	สถานีตำรวจฉะเชิงเทรา	038-511115
	สถานีตำรวจ อำเภอพนมสารคาม	038-551666
	สถานีตำรวจ ตำบลเขาหินซ้อน	038-599100
หน่วยงาน สาธารณสุข	สำนักงานสาธารณสุข จังหวัดฉะเชิงเทรา	0-3851-1189
	โรงพยาบาลพนมสารคาม	0-3855-1444
	รพ.ศบ.บ้านม่วงโพรง	038-502-049

รายละเอียดพื้นที่โดยรอบจุดเกิดเหตุ



รายละเอียดการเข้าระงับเหตุภายในอาคาร



ข้อมูลรายละเอียดชุมชนระยะ 250 เมตร

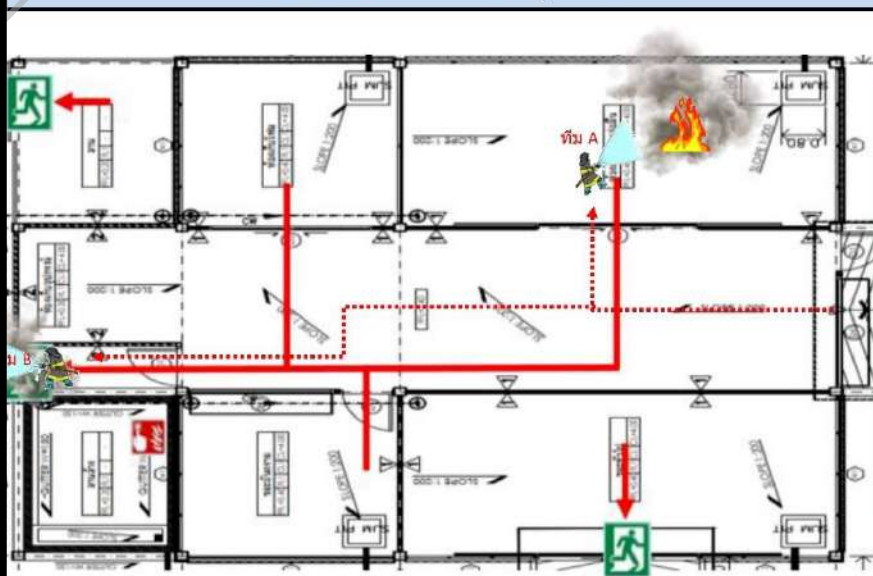


หน่วยงานราชการในพื้นที่		
หน่วยงานป้องกัน บรรเทาสาธารณภัย	ปภ. จังหวัดฉะเชิงเทรา	038-536-026
	ปภ.เทศบาล พนมสารคาม	038-551-551
	องค์การบริหารส่วนตำบลเขาหินซ้อน	0-3850-2244
สถานีตำรวจ	สถานีตำรวจภูธร จังหวัดฉะเชิงเทรา	038-511115
	สถานีตำรวจภูธร อำเภอพนมสารคาม	038-551666
	สถานีตำรวจภูธร ตำบลเขาหินซ้อน	038-599100
หน่วยงาน สาธารณสุข	สำนักงานสาธารณสุข จังหวัดฉะเชิงเทรา	0-3851-1189
	โรงพยาบาลพนมสารคาม	0-3855-1444
	รพ.สต.บ้านม่วงโพรง	038-502-049

รายละเอียดพื้นที่โดยรอบจุดเกิดเหตุ



รายละเอียดการเข้าระงับเหตุภายในอาคาร



ระบบควันไฟประตู

ข้อมูลรายละเอียดชุมชนระยะ 250 เมตร

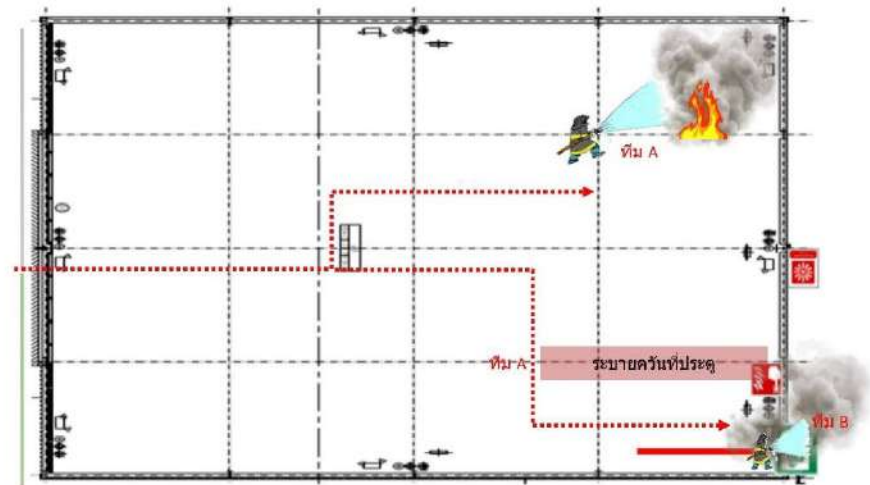


หน่วยงานราชการในพื้นที่		
หน่วยงานป้องกัน บรรเทาสาธารณภัย	ปภ. จังหวัดฉะเชิงเทรา	038-536-026
	ปภ.เทศบาล พนมสารคาม	038-551-551
	องค์การบริหารส่วนตำบลเขาหินซ้อน	0-3850-2244
สถานีตำรวจ	สถานีตำรวจภูธร จังหวัดฉะเชิงเทรา	038-511115
	สถานีตำรวจภูธร อำเภอพนมสารคาม	038-551666
	สถานีตำรวจภูธร ตำบลเขาหินซ้อน	038-599100
หน่วยงาน สาธารณสุข	สำนักงานสาธารณสุข จังหวัดฉะเชิงเทรา	0-3851-1189
	โรงพยาบาลพนมสารคาม	0-3855-1444
	รพ.สต.บ้านม่วงโพรง	038-502-049

รายละเอียดพื้นที่โดยรอบจุดเกิดเหตุ



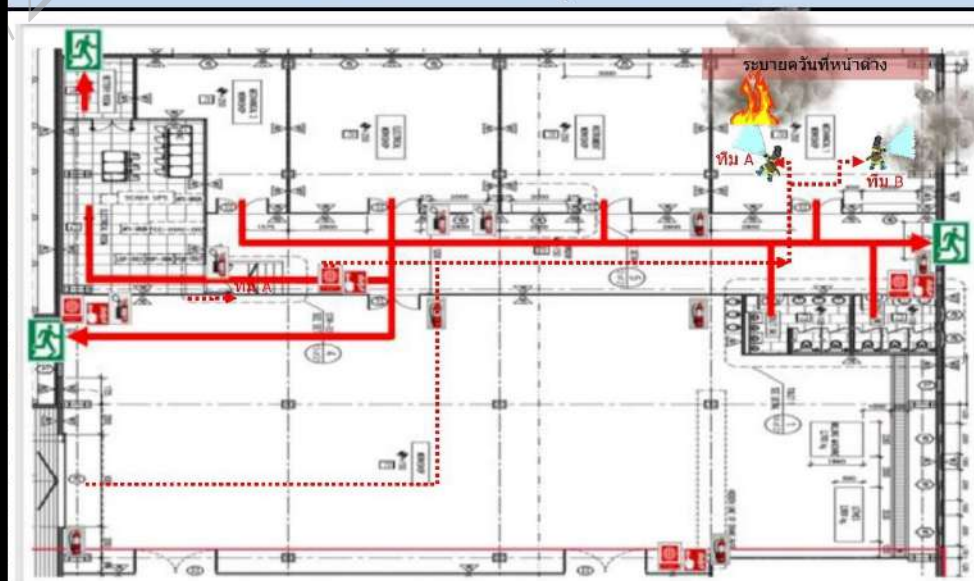
รายละเอียดการเข้าระงับเหตุภายในอาคาร



รายละเอียดพื้นที่โดยรอบจุดเกิดเหตุ



รายละเอียดการเข้าระงับเหตุภายในอาคาร




ข้อมูลรายละเอียดชุมชนระยะ 250 เมตร



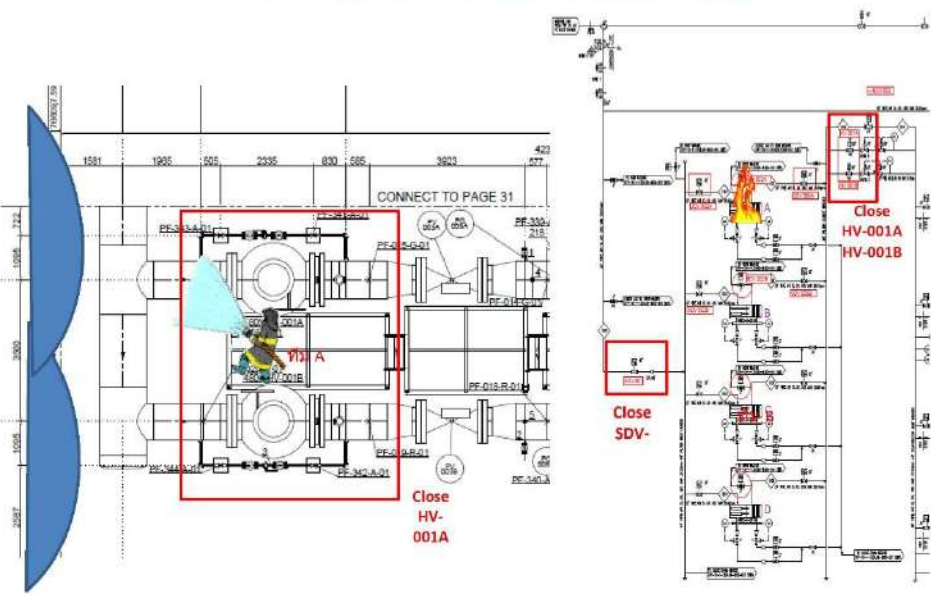
หน่วยงานราชการในพื้นที่		
หน่วยงานป้องกัน นรพ.สาธารณสุข	ปภ.จังหวัดฉะเชิงเทรา	038-536-026
	ปภ.เทศบาลนครฉะเชิงเทรา	038-551-551
	องค์การบริหารส่วนตำบลเขาหินซ้อน	0-3850-2244
สถานีตำรวจ	สถานีตำรวจภูธร จังหวัดฉะเชิงเทรา	038-511115
	สถานีตำรวจภูธร อำเภอพนมสารคาม	038-551666
	สถานีตำรวจภูธร ตำบลเขาหินซ้อน	038-599100
หน่วยงาน สาธารณสุข	สำนักงานสาธารณสุข จังหวัดฉะเชิงเทรา	0-3851-1189
	โรงพยาบาลพนมสารคาม	0-3855-1444
	รพ.ศบ.บ้านม่วงโพรง	038-502-049

รายละเอียดแสดงพื้นที่โดยรอบจุดเกิดเหตุ

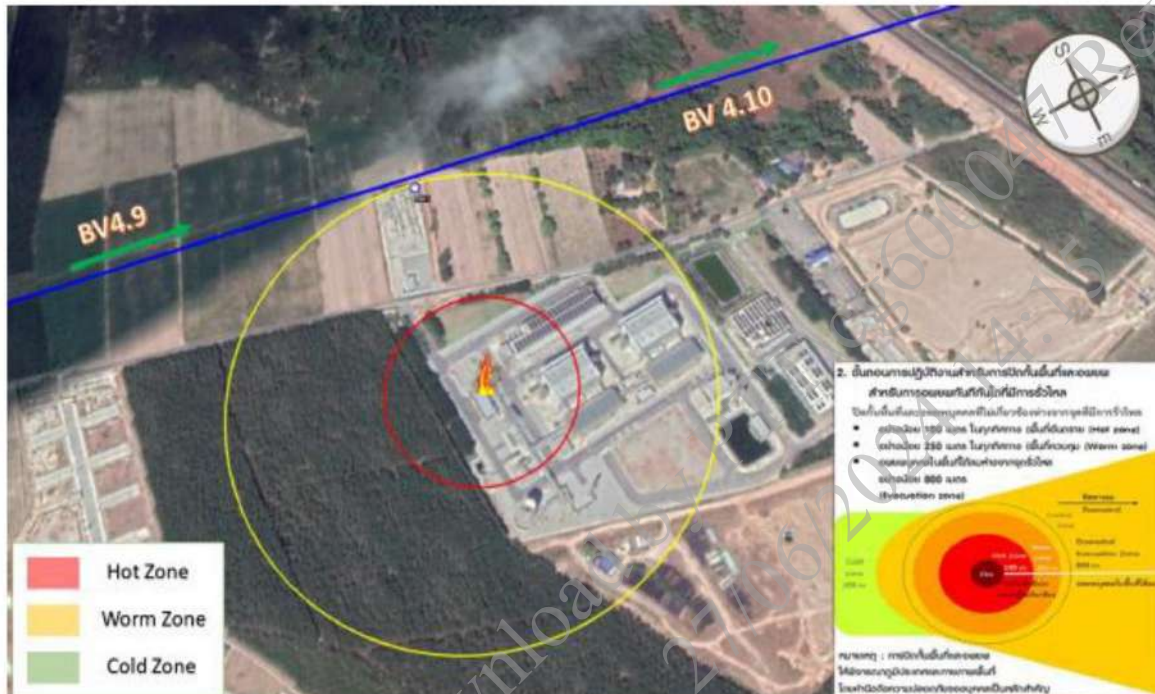


รายละเอียดการระงับเหตุและตัดแยกระบบท่อส่งก๊าซธรรมชาติ

CPP-56-1-1304.4-4800-004 : Close SDV-001, HV-001A และ HV-001B

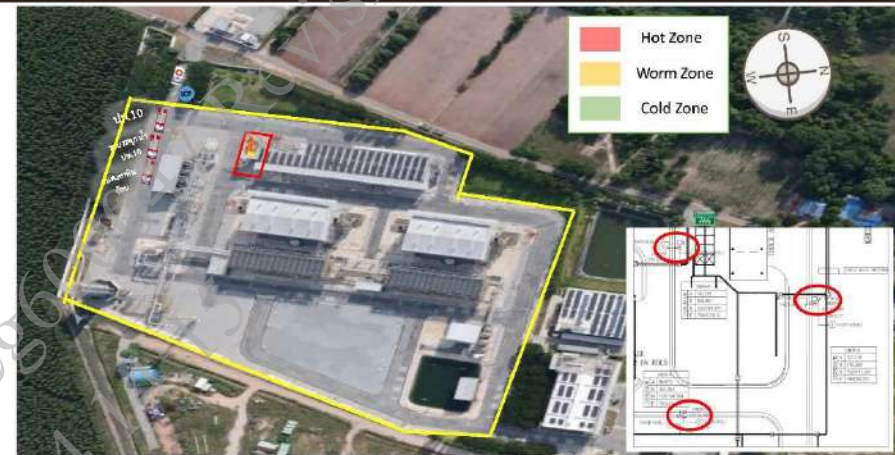


ข้อมูลรายละเอียดชุมชนระยะ 250 เมตร



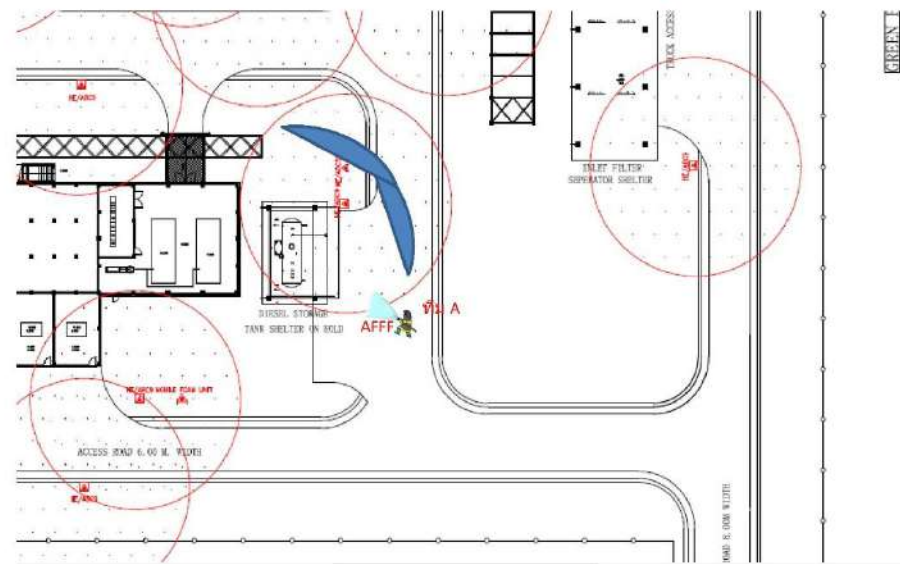
หน่วยงานป้องกัน บรรเทาสาธารณภัย	ปศ. จังหวัดฉะเชิงเทรา	038-536-026
	ปศ. เทศบาล พนมสารคาม	038-551-551
	องค์การบริหารส่วนตำบลเขาคันทรง	0-3850-2244
สถานีตำรวจ	สถานีตำรวจ จังหวัดฉะเชิงเทรา	038-511115
	สถานีตำรวจ อำเภอพนมสารคาม	038-551666
	สถานีตำรวจ ตำบลเขาคันทรง	038-599100
หน่วยงาน สาธารณสุข	สำนักงานสาธารณสุข จังหวัดฉะเชิงเทรา	0-3851-1189
	โรงพยาบาลพนมสารคาม	0-3855-1444
	รพ. บ้านม่วงโพธิ์	038-502-049

รายละเอียดแสดงพื้นที่โดยรอบจุดเกิดเหตุ

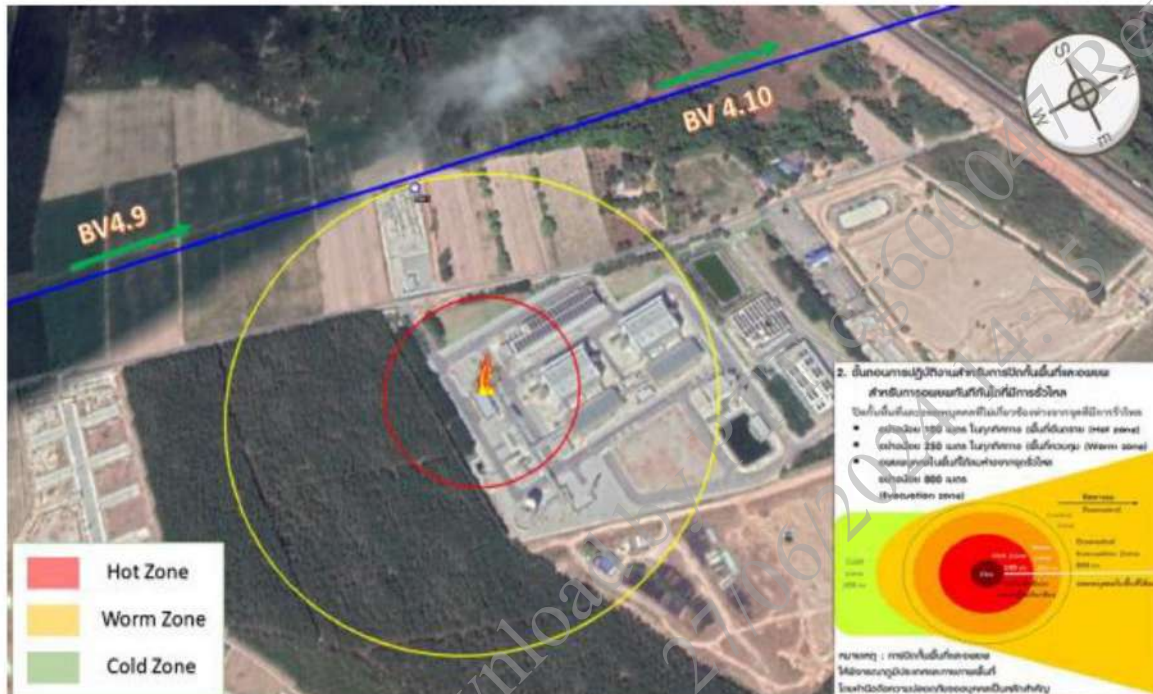


รายละเอียดการระงับเหตุและตัดแยกระบบ Diesel tank

CPP-19-1-1304.04-4800-005 : แผนผังการเข้ารังจับเต่า




ข้อมูลรายละเอียดชุมชนระยะ 250 เมตร



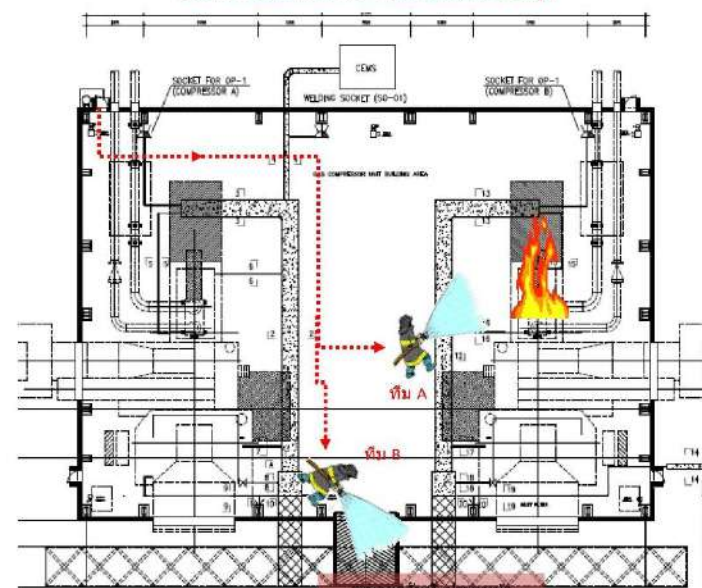
หน่วยงานที่เกี่ยวข้อง		
หน่วยงานป้องกัน	ป.ก. จังหวัดฉะเชิงเทรา	038-536-026
บรรเทาสาธารณภัย	ป.ก. เทศบาล พนมสารคาม	038-551-551
	องค์การบริหารส่วนตำบลเขาคันทรง	0-3850-2244
สถานีตำรวจ	สถานีตำรวจ จังหวัดฉะเชิงเทรา	038-511115
	สถานีตำรวจ อำเภอพนมสารคาม	038-551666
	สถานีตำรวจ ตำบลเขาคันทรง	038-599100
หน่วยงานสาธารณสุข	สำนักงานสาธารณสุข จังหวัดฉะเชิงเทรา	0-3851-1189
	โรงพยาบาลพนมสารคาม	0-3855-1444
	รพ.สต. บ้านม่วงโพรง	038-502-049

รายละเอียดแสดงพื้นที่โดยรอบจุดเกิดเหตุ



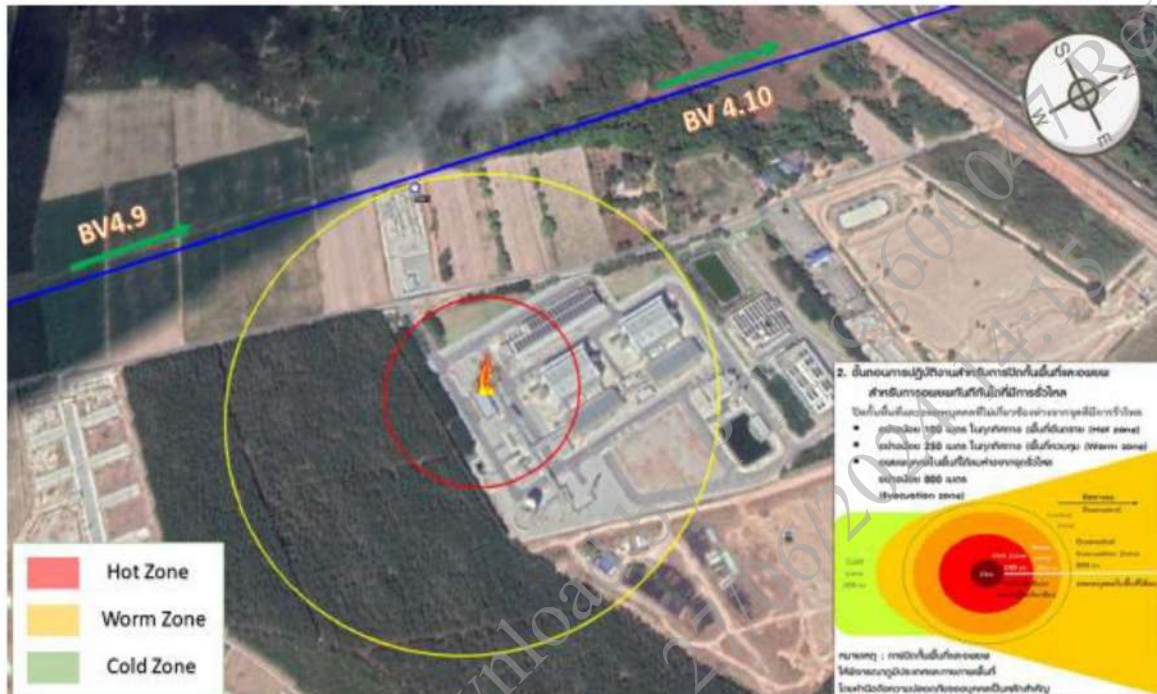
รายละเอียดการระงับเหตุและตัดแยกระบบท่อส่งก๊าซธรรมชาติ

CPP-78-1-1304.4-4800-004 : แผนผังการเข้าระงับเหตุฯ



รอบาณควันทงปาดุทพำ

ข้อมูลรายละเอียดชุมชนระยะ 250 เมตร



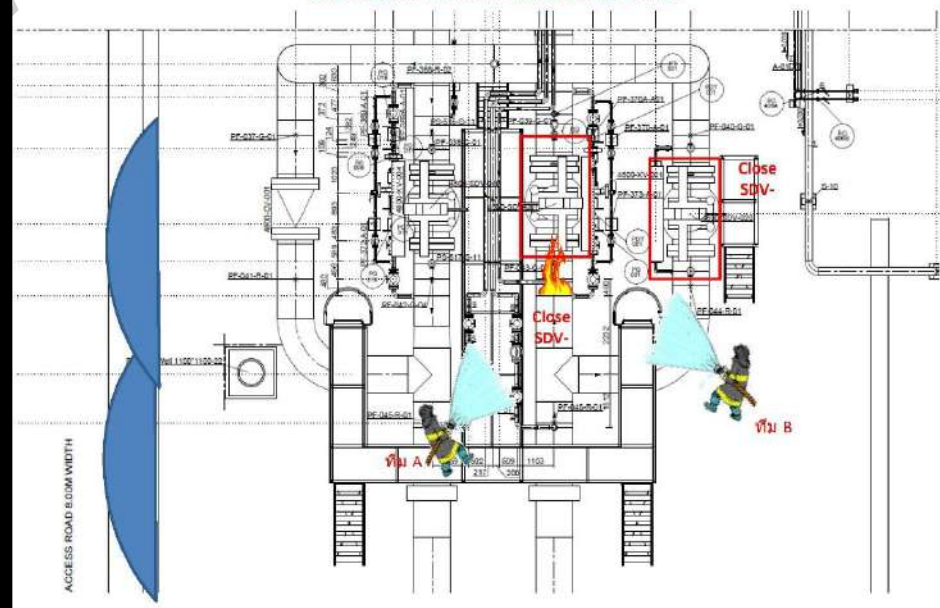
หน่วยงานราชการในพื้นที่		
หน่วยงานป้องกัน บรรเทาสาธารณภัย	ปค. จังหวัดฉะเชิงเทรา	038-536-026
	ปค. เทศบาล พนมสารคาม	038-551-551
	องค์การบริหารส่วนตำบลเขาคันทรง	0-3850-2244
สถานีตำรวจ	สถานีตำรวจ จังหวัดฉะเชิงเทรา	038-511115
	สถานีตำรวจ อำเภอพนมสารคาม	038-551666
	สถานีตำรวจ ตำบลเขาคันทรง	038-599100
หน่วยงาน สาธารณสุข	สำนักงานสาธารณสุข จังหวัดฉะเชิงเทรา	0-3851-1189
	โรงพยาบาลพนมสารคาม	0-3855-1444
	รพ.สต. บ้านม่วงโพรง	038-502-049

รายละเอียดแสดงพื้นที่โดยรอบจุดเกิดเหตุ

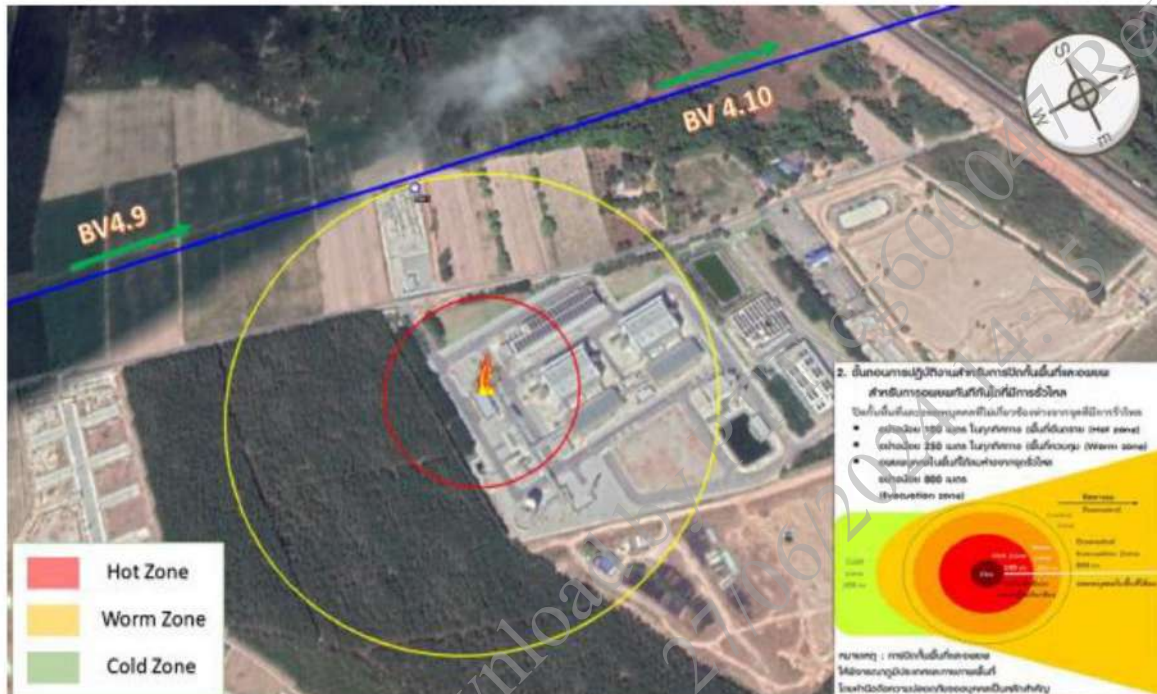


รายละเอียดการระงับเหตุและตัดแยกระบบท่อส่งก๊าซธรรมชาติ

CPP-56-1-1304.4-4800-004 : Close SDV-001, SDV002

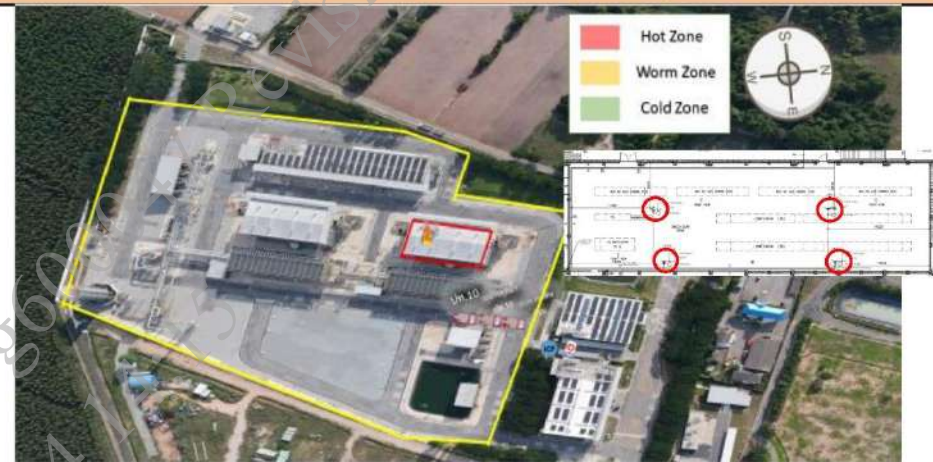


ข้อมูลรายละเอียดชุมชนระยะ 250 เมตร



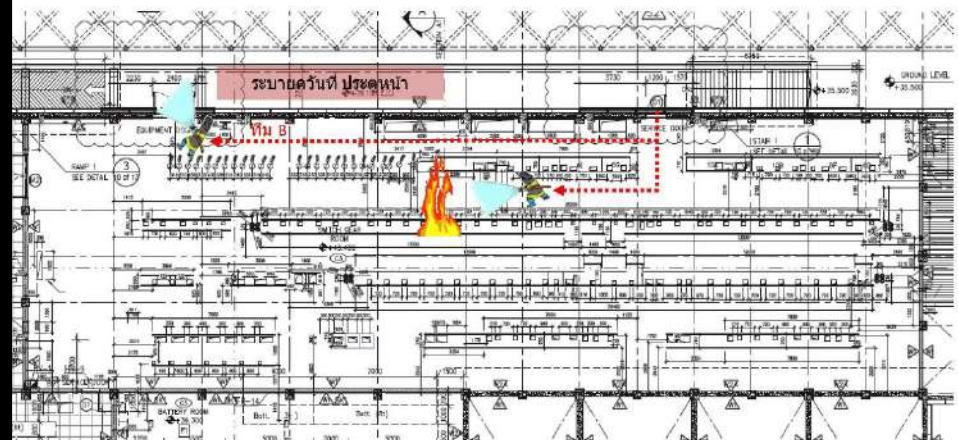
หน่วยงานป้องกัน	ปศ. จังหวัดฉะเชิงเทรา	038-536-026
บรรเทาสาธารณภัย	ปศ. เทศบาล พนมสารคาม	038-551-551
	องค์การบริหารส่วนตำบลเขาคันทรง	0-3850-2244
สถานีตำรวจ	สถานีตำรวจ จังหวัดฉะเชิงเทรา	038-511115
	สถานีตำรวจ อำเภอพนมสารคาม	038-551666
	สถานีตำรวจ ตำบลเขาคันทรง	038-599100
หน่วยงาน	สำนักงานสาธารณสุข จังหวัดฉะเชิงเทรา	0-3851-1189
สาธารณสุข	โรงพยาบาลพนมสารคาม	0-3855-1444
	รพ. บ้านม่วงโพรง	038-502-049

รายละเอียดแสดงพื้นที่โดยรอบจุดเกิดเหตุ

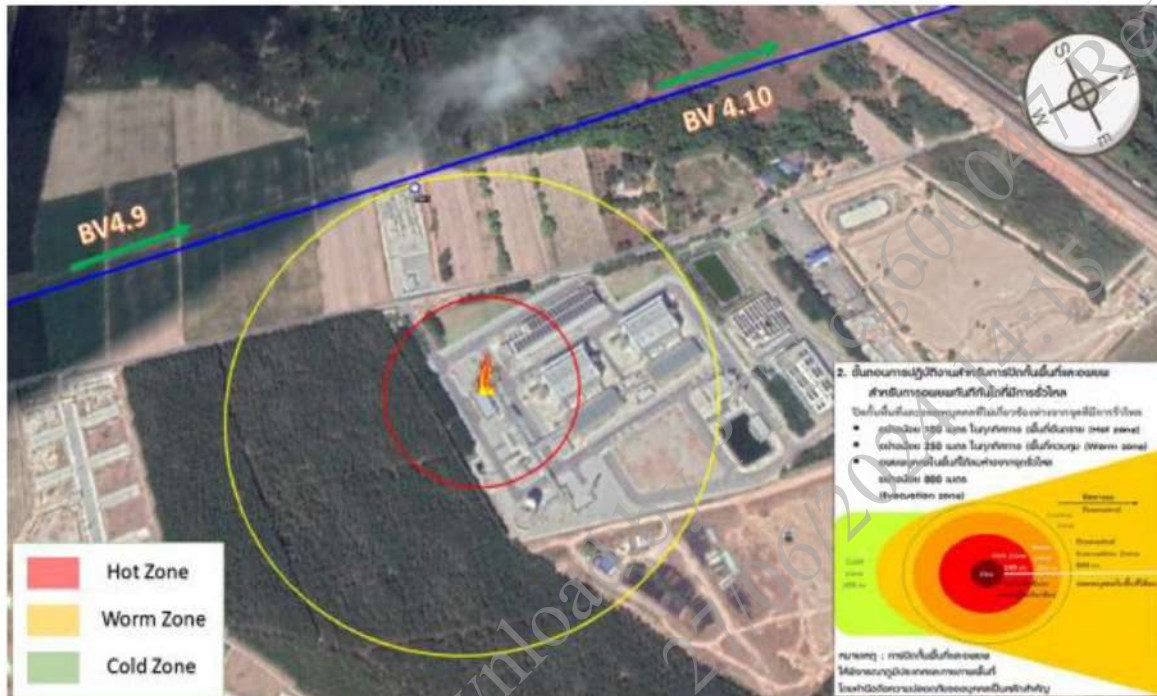


รายละเอียดการระงับเหตุและตัดแยกระบบท่อส่งก๊าซธรรมชาติ

IBC-47-1-1304.4-4800-022 : แผนผังการเข้าระงับเหตุฯ



ข้อมูลรายละเอียดชุมชนระยะ 250 เมตร



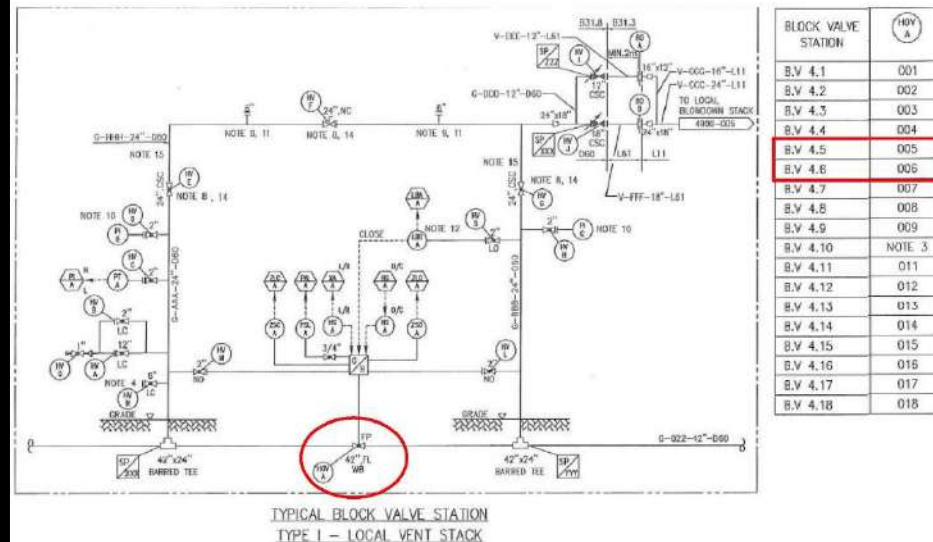
หน่วยงานราชการในพื้นที่		
หน่วยงานป้องกัน บรรเทาสาธารณภัย	ปศ. จังหวัดฉะเชิงเทรา	038-536-026
	ปศ. เทศบาล พนมสารคาม	038-551-551
	องค์การบริหารส่วนตำบลเขาคันทรง	0-3850-2244
สถานีตำรวจ	สถานีตำรวจ จังหวัดฉะเชิงเทรา	038-511115
	สถานีตำรวจ อำเภอพนมสารคาม	038-551666
	สถานีตำรวจ ตำบลเขาคันทรง	038-599100
หน่วยงาน สาธารณสุข	สำนักงานสาธารณสุข จังหวัดฉะเชิงเทรา	0-3851-1189
	โรงพยาบาลพนมสารคาม	0-3855-1444
	รพ. สต. บ้านม่วงโพรง	038-502-049

รายละเอียดแสดงพื้นที่โดยรอบจุดเกิดเหตุ




รายละเอียดการรับเหตุและตัดแยกระบบท่อส่งก๊าซธรรมชาติ

BV 4.5 & 4.6 P&ID : A1-1104.01-4900-001-01 Rev.2 และ A1-1104.01-4900-001-02 Rev. 3



ชุมชนมี รัศมี 250 เมตร สถานีควบคุมก๊าซฯ ที่



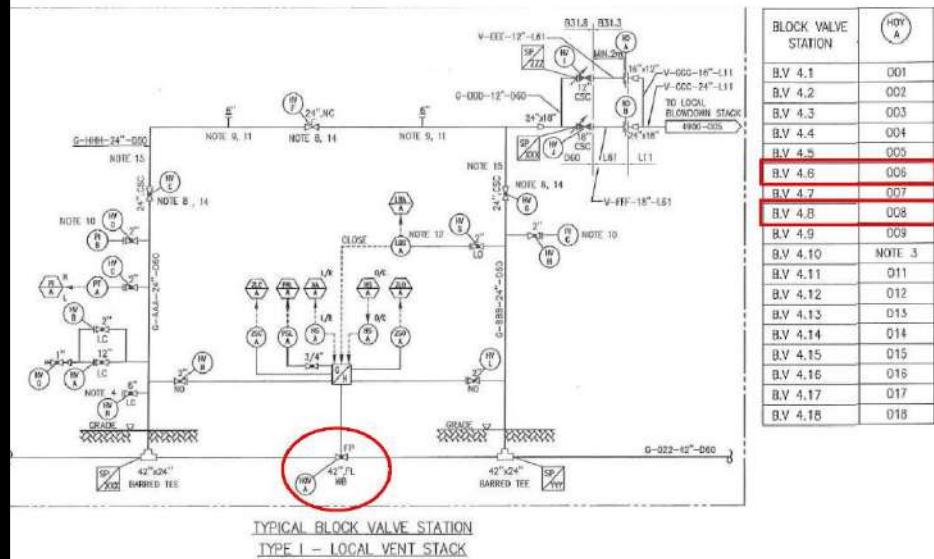
หน่วยงานราชการในพื้นที่		
หน่วยงานป้องกัน บรรเทาสาธารณภัย	ปภ.จังหวัดชลบุรี	038-278-031-2
	ปภ.เทศบาลตำบลหนองนาง	038-551-551
	องค์การบริหารส่วนตำบลเขาหินซ้อน	0-3850-2244
	สถานีดับเพลิงอำเภอนนทบุรี	038-589-422
สถานีตำรวจ	สถานีตำรวจภูธรพนัสนิคม	038-461-222
	สถานีตำรวจภูธรชลบุรี	038-260-990 038-275-576
หน่วยงาน สาธารณสุข	สำนักงานสาธารณสุขพนัสนิคม	038-462-300
	โรงพยาบาลพนัสนิคม	038-460-333

รายละเอียดแสดงพื้นที่โดยรอบจุดเกิดเหตุ



รายละเอียดการระงับเหตุและตัดแยกระบบที่ส่งก๊าซธรรมชาติ

BV 4.6 & 4.8 P&ID : A1-1104.01-4900-001-01 Rev.2 และ A1-1104.01-4900-001-02 Rev. 3



ชุมชน รัศมี 1000 เมตร สถานีควบคุมก๊าซฯ ที่ 4.7



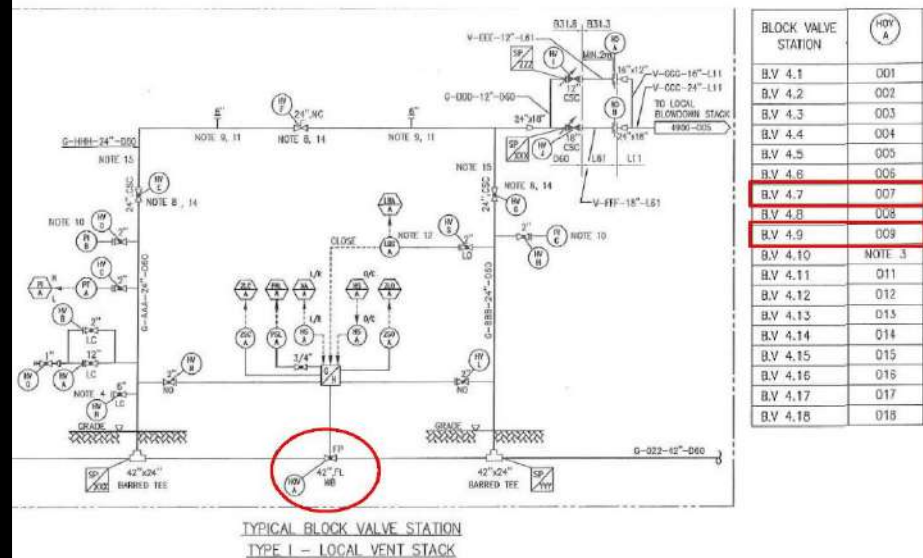
หน่วยงานป้องกัน บรรเทาสาธารณภัย	ปภ.จังหวัดชลบุรี องค์การบริหารส่วนตำบลนาเวียงหิน	038-278-031-2 038-463-426-7
สถานีตำรวจ	สถานีตำรวจภูธรพนัสนิคม สถานีตำรวจภูธรชลบุรี	038-461-222 038-260-990 038-275-576
หน่วยงาน สาธารณสุข	สำนักงานสาธารณสุขพนัสนิคม โรงพยาบาลพนัสนิคม	038-462-300 038-460-333

รายละเอียดแสดงพื้นที่โดยรอบจุดเกิดเหตุ



รายละเอียดการระงับเหตุและตัดแยกระบบท่อส่งก๊าซธรรมชาติ

BV 4.7 & 4.9 P&ID : A1-1104.01-4900-001-01 Rev.2 และ A1-1104.01-4900-001-02 Rev. 3



ชุมชนมี รัศมี 250 เมตร สถานีควบคุมก๊าซฯ ที่ 4.8



หน่วยงานราชการในพื้นที่		
หน่วยงานป้องกัน บรรเทาสาธารณภัย	ปภ.จังหวัดฉะเชิงเทรา	038-536-026
	ปภ.เทศบาลตำบลทุ่งสตา	038-551-551
	องค์การบริหารส่วนตำบลแปลงยาว	038-852-556
	สถานีดับเพลิงอำเภอแปลงยาว	038-589-422
สถานีตำรวจ	สถานีตำรวจภูธรแปลงยาว	038-589-111
	สถานีตำรวจภูธรชลบุรี	038-511-115
หน่วยงาน สาธารณสุข	สำนักงานสาธารณสุข จังหวัดฉะเชิงเทรา	0-3851-1189
	โรงพยาบาลแปลงยาว	038-851231 038-589720

รายละเอียดแสดงพื้นที่โดยรอบจุดเกิดเหตุ

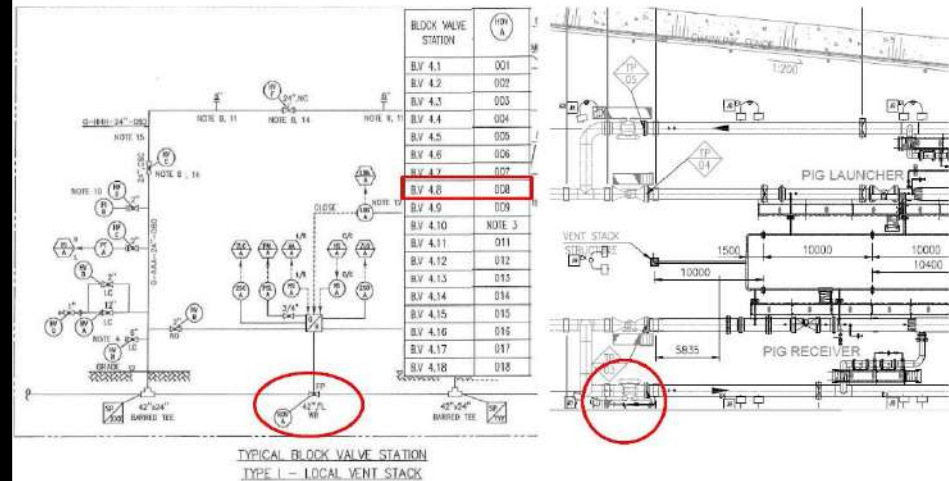


รายละเอียดการระงับเหตุและตัดแยกระบบท่อส่งก๊าซธรรมชาติ

BV 4.8 P&ID : A1-1104.01-4900-001-01 Rev.2 และ A1-1104.01-4900-

KCSLR P&ID : P1-9704-20-4100-105

ปิด HOV-008



ชุมชน รัศมี 250 เมตร สถานีควบคุมก๊าซฯ ที่ 4.9



หน่วยงานราชการในพื้นที่		
หน่วยงานป้องกัน บรรเทาสาธารณภัย	ปภ.จังหวัดฉะเชิงเทรา	038-536-026
	อบต.เกาะจันทร์	038-536-025
สถานีตำรวจ	สถานีตำรวจภูธรพนมสารคาม	038-552690
	สถานีตำรวจฉะเชิงเทรา	038-552596
หน่วยงาน สาธารณสุข	สำนักงานสาธารณสุข จังหวัดฉะเชิงเทรา	038-551-561
	โรงพยาบาลพนมสารคาม	038-511-115
	สำนักงานสาธารณสุข จังหวัดฉะเชิงเทรา	0-3851-1189
	โรงพยาบาลพนมสารคาม	038-551-444
		038-551-888

ชุมชนมีรัศมี 250 เมตร สถานีควบคุมก๊าซฯ ที่ 4.10



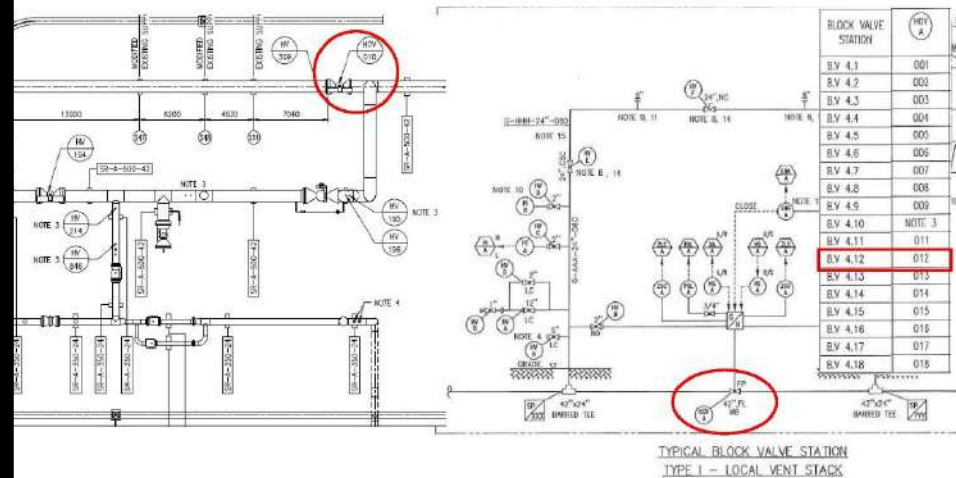
	หน่วยงานราชการในพื้นที่	
หน่วยงานป้องกัน บรรเทาสาธารณภัย	ปภ.จังหวัดฉะเชิงเทรา	038-536-026
	ปภ.เทศบาลพนมสารคาม	038-551-551
	องค์กรบริหารส่วนตำบลเขาคันทรง	0-3850-2244
สถานีตำรวจ	สถานีตำรวจภูธร จังหวัดฉะเชิงเทรา	038-511115
	สถานีตำรวจภูธร อำเภอพนมสารคาม	038-551666
	สถานีตำรวจภูธร ตำบลเขาคันทรง	038-599100
หน่วยงาน สาธารณสุข	สำนักงานสาธารณสุข จังหวัดฉะเชิงเทรา:	0-3851-1189
	โรงพยาบาลพนมสารคาม	0-3855-1444
	รพ.สต.บ้านม่วงโพรง	038-502-049

รายละเอียดแสดงพื้นที่โดยรอบจุดเกิดเหตุ




รายละเอียดการระงับเหตุและตัดแยกระบบท่อส่งก๊าซธรรมชาติ

BV 4.12 P&ID : A1-1104.01-4900-001-01 Rev.2 และ A1-1104.01-4900-
BV4.10 P&ID : IBC-01-3-1304.04-4800-202_Rev.4
ปิด HOV-010



ชุมชน รัศมี 250 เมตร สถานีควบคุมก๊าซฯ ที่ 4.11



หน่วยงานราชการในพื้นที่		
หน่วยงานป้องกัน บรรเทาสาธารณภัย	ปภ.เขต 3 จังหวัดปราจีนบุรี	037-291-750-6
	อบต.หนองโพรง	037-209-413
	สำนักงานป้องกันฯ จังหวัดปราจีนบุรี	037-454-419
สถานีตำรวจ	สถานีตำรวจภูธรระบะไผ่	037-209-415
	สถานีตำรวจภูธรปราจีนบุรี	037-212-008
หน่วยงานสาธารณสุข	โรงพยาบาลตำบลดาวมะพร้าว	037-279-204

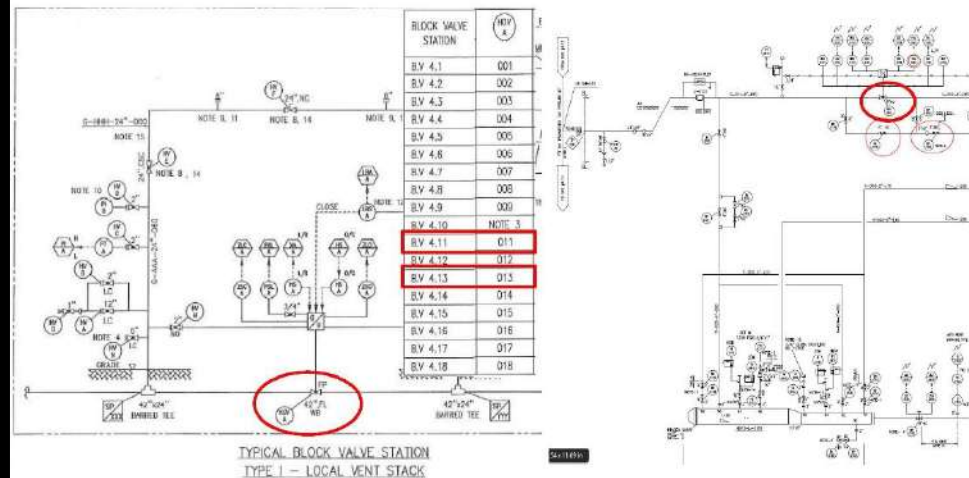
รายละเอียดแสดงพื้นที่โดยรอบจุดเกิดเหตุ




รายละเอียดการระงับเหตุและตัดแยกระบบท่อส่งก๊าซธรรมชาติ

BV 4.11, 4.13 P&ID : A1-1104.01-4900-001-01 Rev.2 และ A1-1104.01-4900-001-02 Rev. 3

BVGNC P&ID : A3-1102.51-4913-002 Rev.3

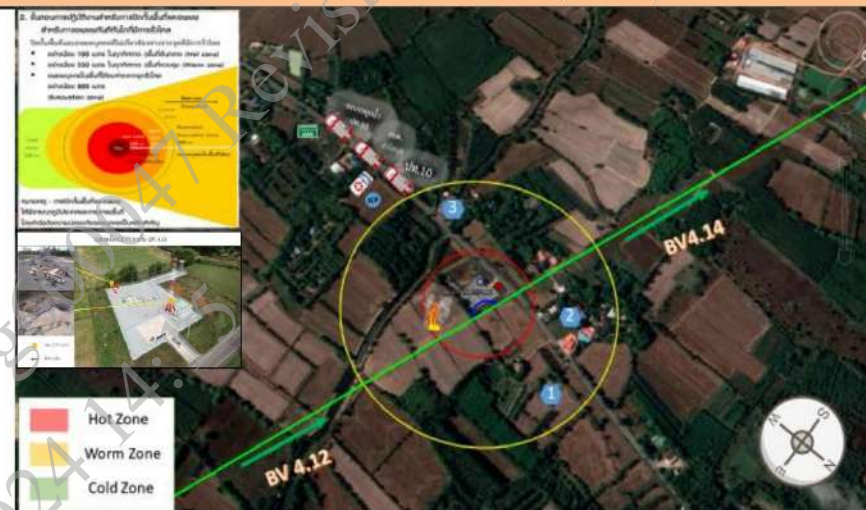


ชุมชนมี รัศมี 250 เมตร สถานีควบคุมก๊าซฯ ที่ 4.12



หน่วยงานราชการในพื้นที่		
หน่วยงานป้องกัน บรรเทาสาธารณภัย	ปภ.เขต 3 จังหวัดปราจีนบุรี	037-291-750-6
	อบต.วังดาล	037-281-623
	สำนักงานป้องกันฯ จังหวัดปราจีนบุรี	037-454-419
สถานีตำรวจ	สถานีตำรวจภูธรกันทรบุรี	037-280-227
	สถานีตำรวจภูธรปราจีนบุรี	037-212-008
หน่วยงานสาธารณสุข	โรงพยาบาลอำเภอกันทรบุรี	037-288-196

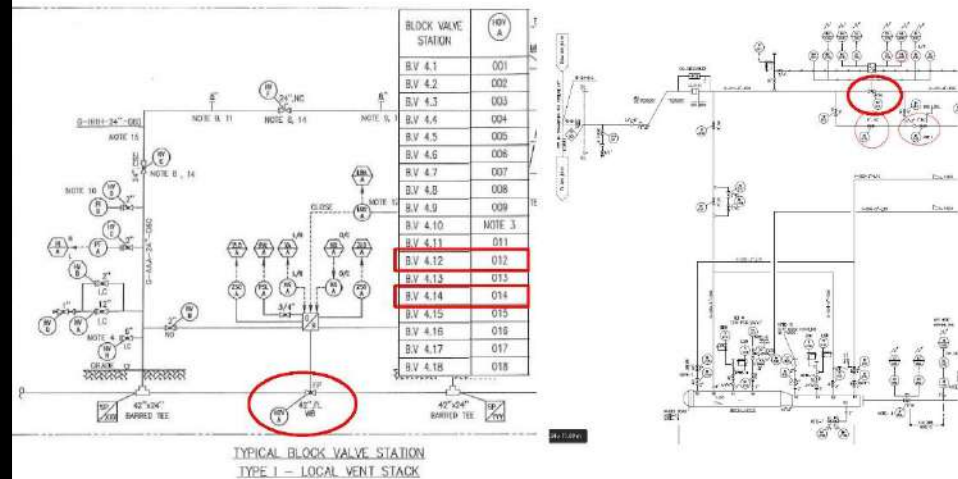
รายละเอียดแสดงพื้นที่โดยรอบจุดเกิดเหตุ




รายละเอียดการระงับเหตุและตัดแยกระบบท่อส่งก๊าซธรรมชาติ

BV 4.12, 4.14 P&ID : A1-1104.01-4900-001-01 Rev.2 UR: A1-1104.01-4900-001-02 Rev. 3

BVGNC P&ID : A3-1102.51-4913-002 Rev.3

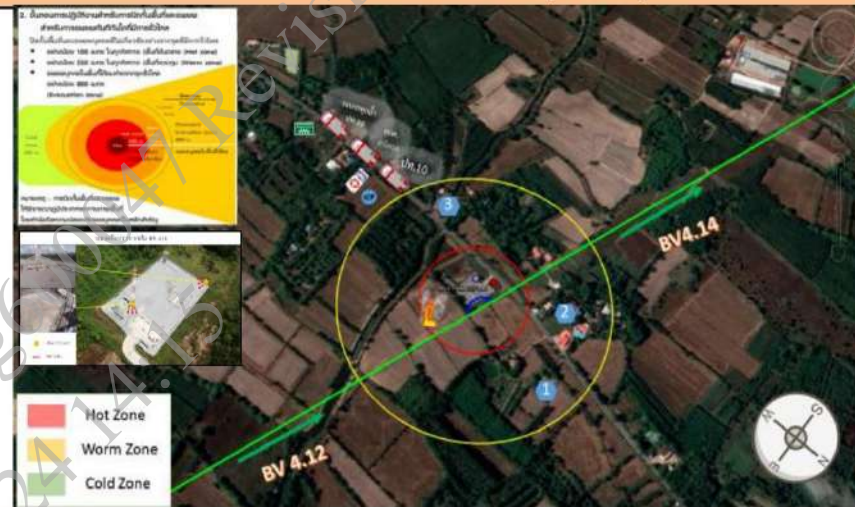


ชุมชน รัศมี 250 เมตร สถานีควบคุมก๊าซฯ ที่ 4.13



หน่วยงานราชการในพื้นที่		
หน่วยงานป้องกัน บรรเทาสาธารณภัย	ปภ.เขต 3 จังหวัดปราจีนบุรี	037-291-750-6
	อบต.คำโตนด	037-472-412
	สำนักงานป้องกันฯ จังหวัดปราจีนบุรี	037-454-419
สถานีตำรวจ	สถานีตำรวจภูธรประจันตคาม	037-291-498
	สถานีตำรวจภูธรปราจีนบุรี	037-212-008
หน่วยงานสาธารณสุข	โรงพยาบาลอำเภอประจันตคาม	037-292-039
	โรงพยาบาลเจ้าพระยาอภัยภูเบศร	037-211-088

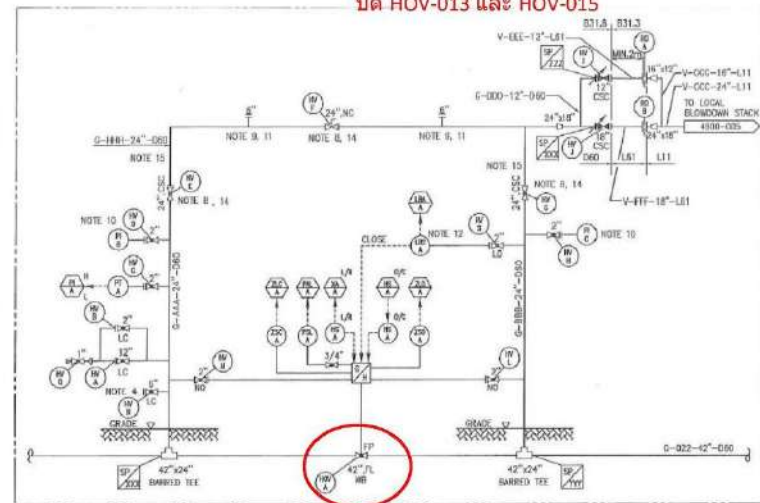
รายละเอียดแสดงพื้นที่โดยรอบจุดเกิดเหตุ



รายละเอียดการระงับเหตุและตัดแยกระบบท่อส่งก๊าซธรรมชาติ

BV 4.13 & 4.15 P&ID : A1-1104.01-4900-001-01 Rev.2 และ A1-1104.01-4900-001-02 Rev. 3

ปิด HOV-013 และ HOV-015



TYPICAL BLOCK VALVE STATION
TYPE I - LOCAL VENT STACK

BLOCK VALVE STATION	HOV A
B.V. 4.1	001
B.V. 4.2	002
B.V. 4.3	003
B.V. 4.4	004
B.V. 4.5	005
B.V. 4.6	006
B.V. 4.7	007
B.V. 4.8	008
B.V. 4.9	009
B.V. 4.10	NOTE 3
B.V. 4.11	011
B.V. 4.12	012
B.V. 4.13	013
B.V. 4.14	014
B.V. 4.15	015
B.V. 4.16	016
B.V. 4.17	017
B.V. 4.18	018

ชุมชน รัศมี 250 เมตร สถานีควบคุมก๊าซฯ ที่ 4.14



หน่วยงานราชการในพื้นที่		
หน่วยงานป้องกัน บรรเทาสาธารณภัย	ปภ.เขต 3 จังหวัดปราจีนบุรี	037-291-750-6
	องค์การบริหารส่วนตำบลตงเหล็ก	037-218-780-1
	สำนักงานป้องกัน จังหวัดปราจีนบุรี	037-454-419
สถานีตำรวจ	สถานีตำรวจภูธรเมืองปราจีนบุรี	037-212-008
หน่วยงานสาธารณสุข	โรงพยาบาลค่ายจักรพงษ์	037-213-605
	โรงพยาบาลเจ้าพระยาอภัยภูเบศร	037-211-088

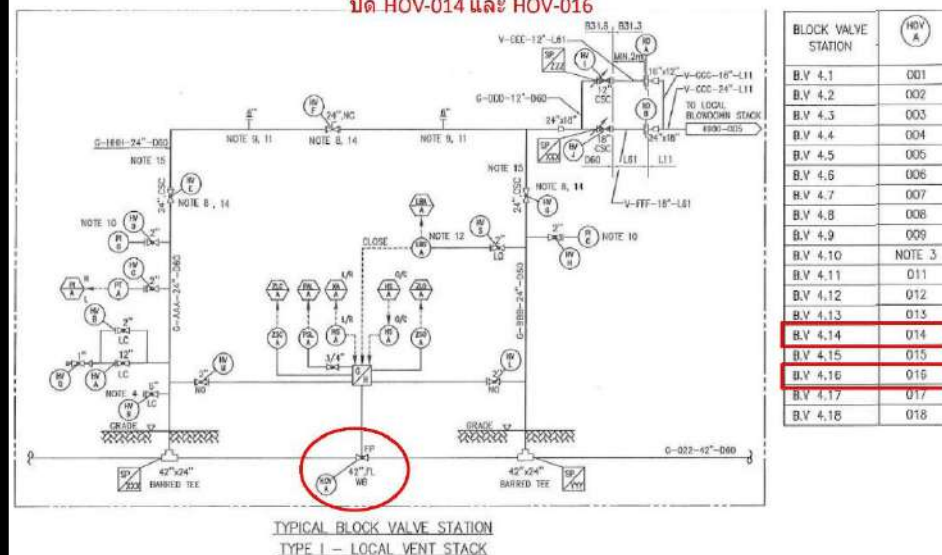
รายละเอียดแสดงพื้นที่โดยรอบจุดเกิดเหตุ




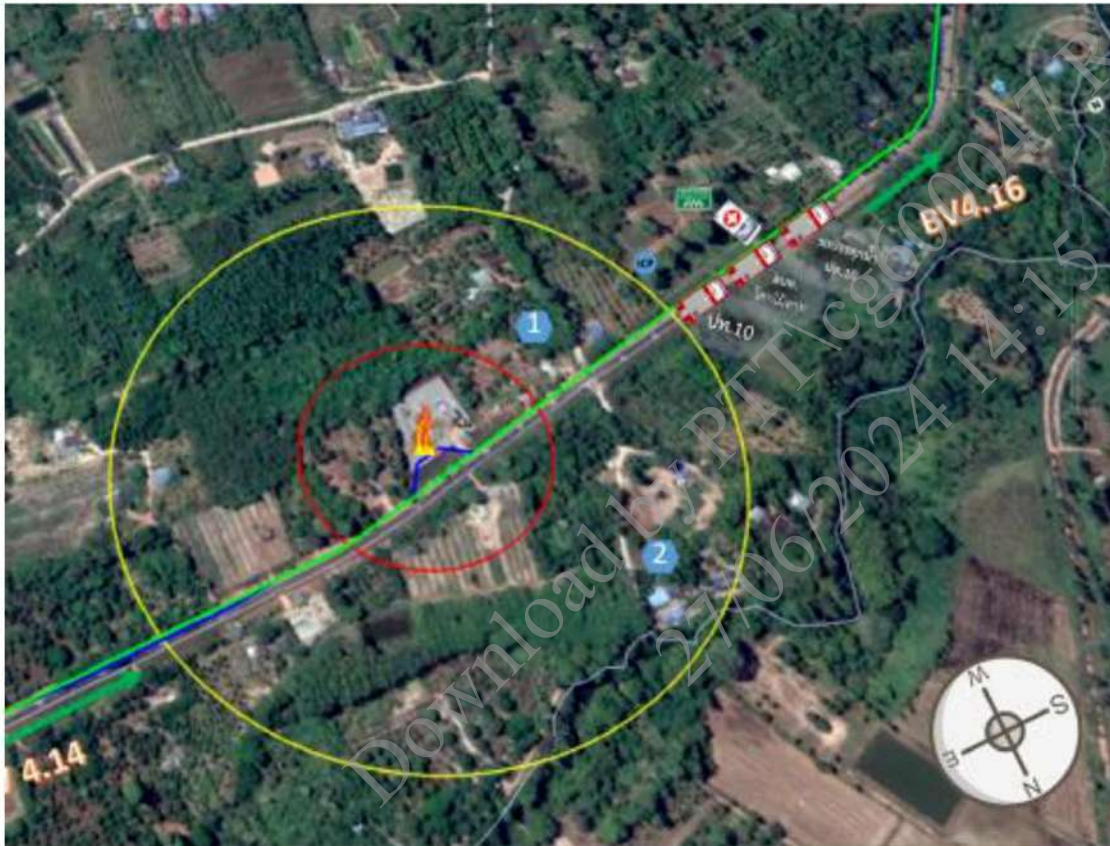
รายละเอียดการระงับเหตุและตัดแยกระบบที่ส่งก๊าซธรรมชาติ

BV 4.14 & 4.16 P&ID : A1-1104.01-4900-001-01 Rev.2 และ A1-1104.01-4900-001-02 Rev. 3

ปิด HOV-014 และ HOV-016



ชุมชน รัศมี 250 เมตร สถานีควบคุมก๊าซฯ ที่ 4.15



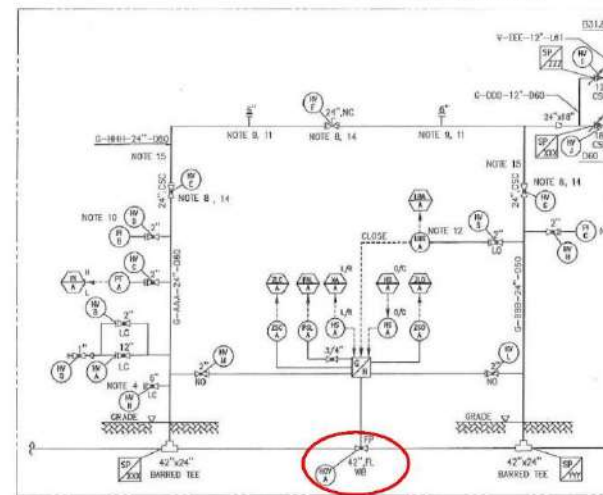
หน่วยงานราชการในพื้นที่		
หน่วยงานป้องกัน บรรเทาสาธารณภัย	ปก.เขต 3 จังหวัดปราจีนบุรี	037-291-750-6
	องค์การบริหารส่วนตำบลโคกไม้ลาย	037-218-326
	สำนักงานป้องกันฯ จังหวัดปราจีนบุรี	037-454-419
สถานีสำรวจ	สถานีตำรวจภูธรเมืองปราจีนบุรี	037-212-008
หน่วยงานสาธารณสุข	โรงพยาบาลค่ายจักรพงษ์	037-213-605
	โรงพยาบาลเจ้าพระยาอภัยภูเบศ	037-211-088

รายละเอียดแสดงพื้นที่โดยรอบจุดเกิดเหตุ



รายละเอียดการระงับเหตุและตัดแยกระบบท่อส่งก๊าซธรรมชาติ


BV 4.12, 4.13 P&ID : A1-1104.01-4900-001-01 Rev.2 และ A1-1104.01-4900-001-02 Rev. 3



BLOCK VALVE STATION	NOV A
BV 4.1	001
BV 4.2	002
BV 4.3	003
BV 4.4	004
BV 4.5	005
BV 4.6	006
BV 4.7	007
BV 4.8	008
BV 4.9	009
BV 4.10	NOTE 3
BV 4.11	011
BV 4.12	012
BV 4.13	013
BV 4.14	014
BV 4.15	015
BV 4.16	016
BV 4.17	017
BV 4.18	018

TYPICAL BLOCK VALVE STATION
TYPE I - LOCAL VENT STACK

ชุมชน รัศมี 250 เมตร สถานีควบคุมก๊าซฯ ที่ BV GNC



หน่วยงานราชการในพื้นที่		
หน่วยงานป้องกัน บรรเทาสาธารณภัย	ปภ.เขต 3 จังหวัดปราจีนบุรี	037-291-750-6
	อบต.คำโตนด	037-472-412
	สำนักงานป้องกันฯ จังหวัดปราจีนบุรี	037-454-419
สถานีตำรวจ	สถานีตำรวจภูธรประจันตคาม	037-291-498
	สถานีตำรวจภูธรปราจีนบุรี	037-212-008
หน่วยงานสาธารณสุข	โรงพยาบาลอำเภอประจันตคาม	037-292-039
	โรงพยาบาลเจ้าพระยาอภัยภูเบศ	037-211-088

รายละเอียดแสดงพื้นที่โดยรอบจุดเกิดเหตุ



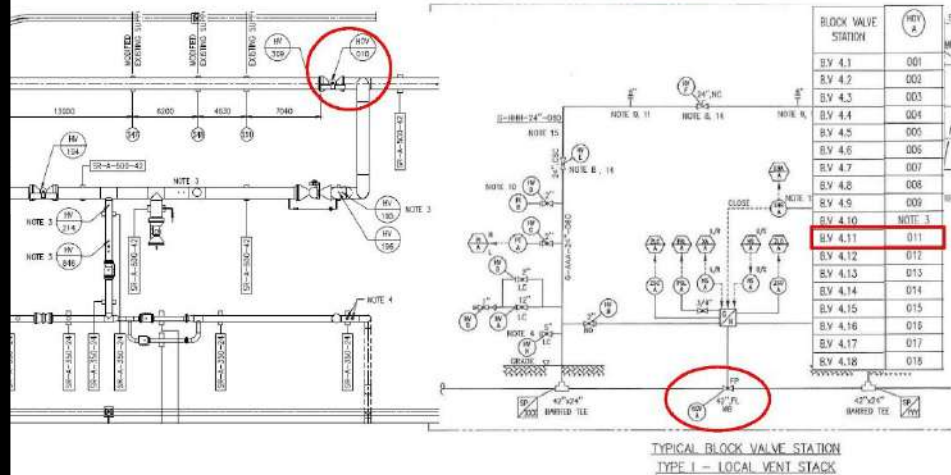
รายละเอียดการระงับเหตุและตัดแยกระบบท่อส่งก๊าซธรรมชาติ

BV 4.11 P&ID : A1-1104.01-4900-001-01 Rev.2 และ A1-1104.01-4900-


BV4.10 P&ID : IBC-01-3-1304.04-4800-202_Rev.4

ปิด HOV-010

ปิด HOV-011



ชุมชน รัศมี 250 เมตร สถานีควบคุมก๊าซฯ ที่ G_RJN



หน่วยงานราชการในพื้นที่		
หน่วยงานป้องกัน บรรเทาสาธารณภัย	ปก.เขต 3 จังหวัดปราจีนบุรี	037-291-750-6
	อบต.หนองโพรง	037-209-413
	สำนักงานป้องกันฯ จังหวัดปราจีนบุรี	037-454-419
สถานีตำรวจ	สถานีตำรวจภูธรระบือเภา	037-209-415
	สถานีตำรวจภูธรปราจีนบุรี	037-212-008
หน่วยงานสาธารณสุข	โรงพยาบาลอำเภอศรีมหาโพธิ์	037-279-204

รายละเอียดแสดงพื้นที่โดยรอบจุดเกิดเหตุ

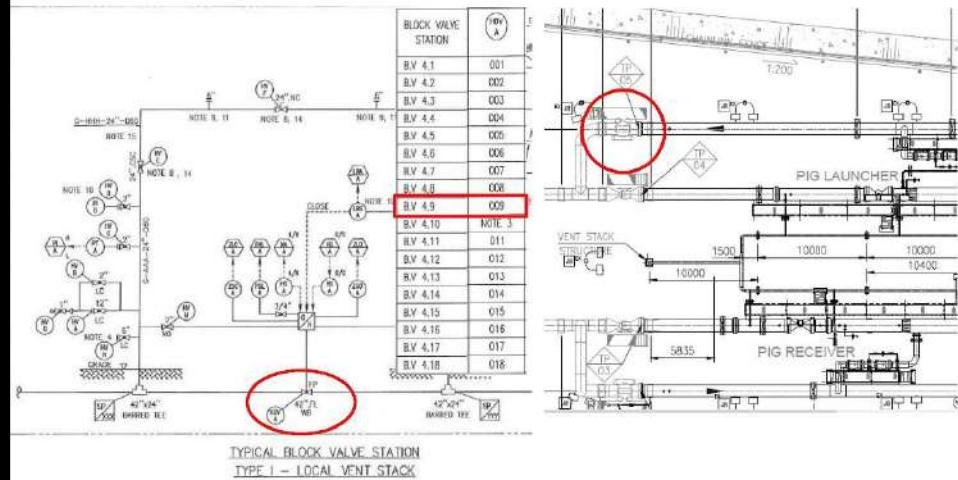


รายละเอียดการระงับเหตุและตัดแยกระบบท่อส่งก๊าซธรรมชาติ

BV 4.8 P&ID : A1-1104.01-4900-001-01 Rev.2 และ A1-1104.01-4900-

KCSLR P&ID : P1-9704-20-4100-105

ปิด HOV-008

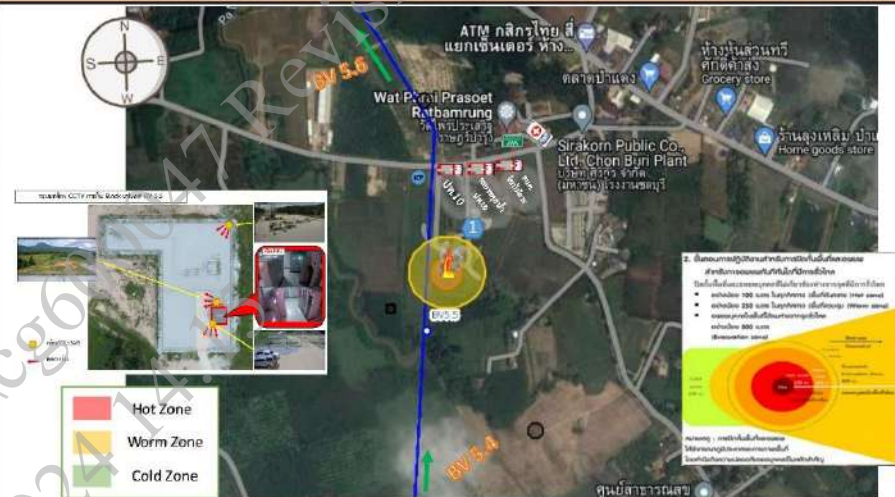


ชุมชน รัศมี 250 เมตร ศูนย์ปฏิบัติการระบบท่อเขต 10/KCS/KCSLR



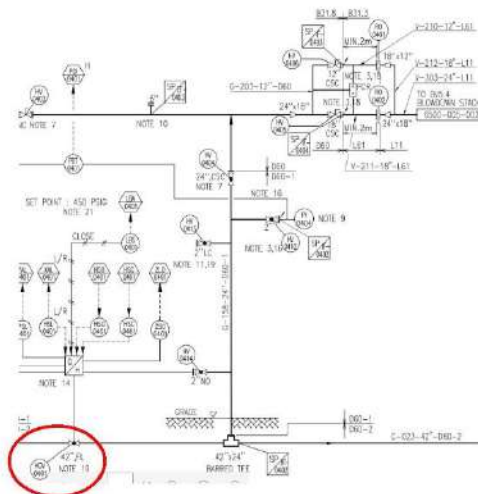
หน่วยงานรับผิดชอบ		
หน่วยงานป้องกัน บรรเทาสาธารณภัย	ปภ. จังหวัดฉะเชิงเทรา	038 -536-026
	ปภ.เทศบาล พนมสารคาม	038-551-551
	องค์การบริหารส่วนตำบลเขาหินซ้อน	0-3850-2244
สถานีตำรวจ	สถานีตำรวจภูธร จังหวัดฉะเชิงเทรา	038 -511115
	สถานีตำรวจภูธร อำเภอพนมสารคาม	038 -551666
	สถานีตำรวจภูธร ตำบลเขาหินซ้อน	038 -599100
หน่วยงาน สาธารณสุข	สำนักงานสาธารณสุข จังหวัดฉะเชิงเทรา	0-3851-1189
	โรงพยาบาลพนมสารคาม	0-3855-1444
	รพ.สต.บ้านม่วงโพธิ์	038-502-049

รายละเอียดแสดงพื้นที่โดยรอบจุดเกิดเหตุ



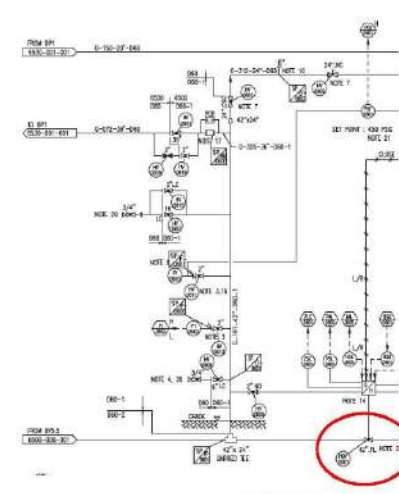
รายละเอียดการรับเหตุและตัดแยกระบบท่อส่งก๊าซธรรมชาติ

BV 5.4 P&ID : A1-1704.02-6500-005-001-2




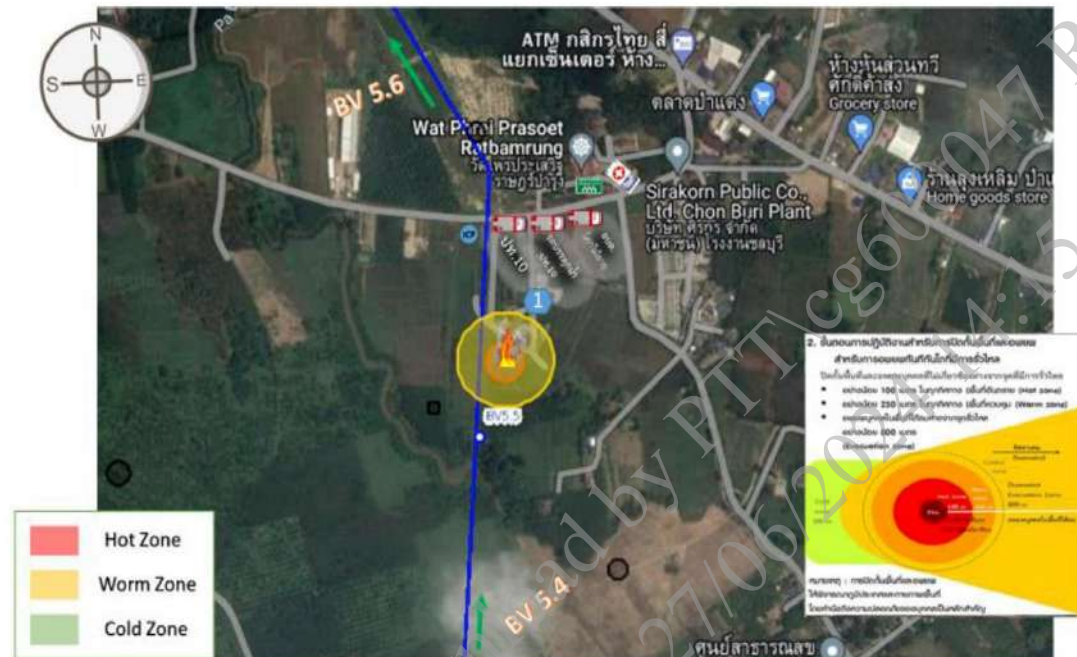
ปิด HOV-0401

BV 5.6 P&ID : A1-1704.02-6500-007-001-3



ปิด HOV-0601

ชุมชน รัศมี 250 เมตร สถานีควบคุมก๊าซฯ ที่ 5.5



หน่วยงานราชการในพื้นที่		
หน่วยงานป้องกัน บรรเทาสาธารณภัย	สำนักงานป้องกันฯ จังหวัดชลบุรี	0-3827-8031-2
	สถานีดับเพลิงอำเภอหนองใหญ่	0-3821-9199
	สำนักงานเทศบาลตำบลหนองใหญ่	0-3821-9479
สถานีตำรวจ	สถานีตำรวจภูธรหนองใหญ่	0-3821-9299
	สำนักงานสาธารณสุขอำเภอหนองใหญ่	038-219232-3
หน่วยงานสาธารณสุข	โรงพยาบาลหนองใหญ่	033-000-463-4

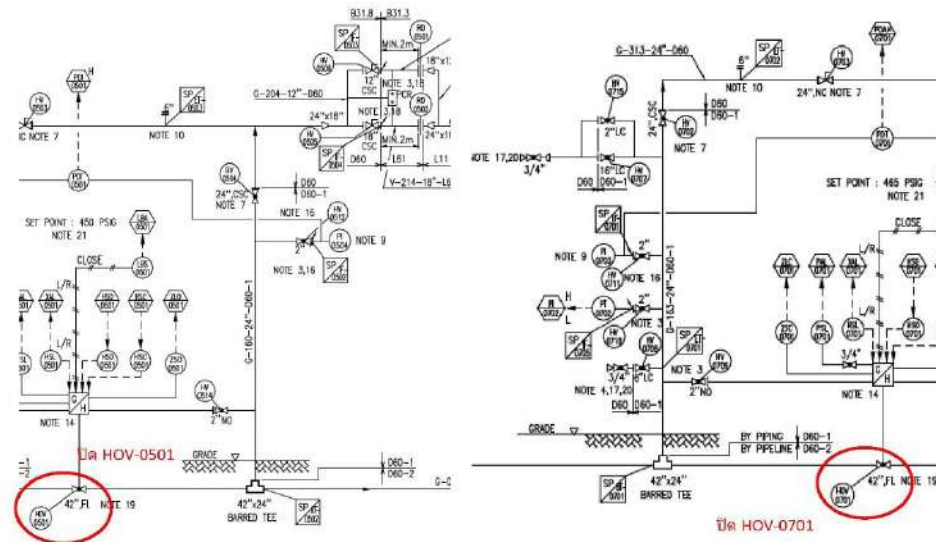
รายละเอียดแสดงพื้นที่โดยรอบจุดเกิดเหตุ



รายละเอียดการรับเหตุและตัดแยกระบบท่อส่งก๊าซธรรมชาติ

BV 5.5 P&ID : A1-1704.02-6500-006-001-2

BV 5.7 P&ID : A1-1704.02-6500-008-001-2



ชุมชนมี รัศมี 250 เมตร สถานีควบคุมก๊าซฯ ที่ 5.6



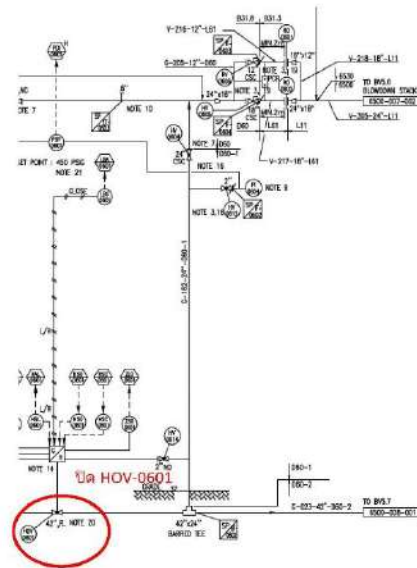
หน่วยงานราชการในพื้นที่		
หน่วยงานป้องกัน บรรเทาสาธารณภัย	สำนักงานป้องกันฯ จังหวัดชลบุรี	0-3827-8031-2
	ปภ. เทศบาลตำบลเกาะจันทร์	0-38-166-252-3 ต่อ 25
	สำนักงานเทศบาลตำบลเกาะจันทร์	083-820-9666
สถานีตำรวจ	สถานีตำรวจภูธรเกาะจันทร์	0-3820-9111
หน่วยงานสาธารณสุข	สำนักงานสาธารณสุขอำเภอเกาะจันทร์	0-3816-6254
	โรงพยาบาล เกาะจันทร์	038-166-300

รายละเอียดแสดงพื้นที่โดยรอบจุดเกิดเหตุ

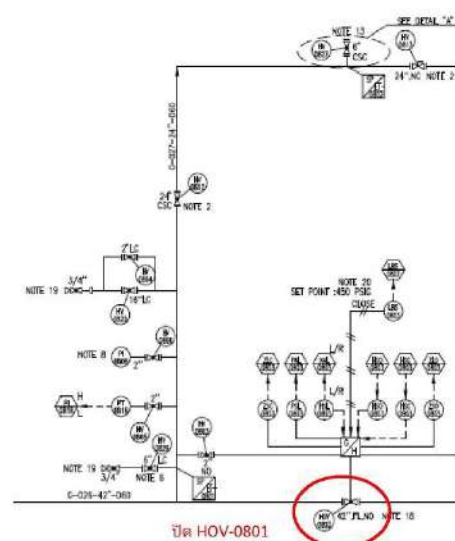


รายละเอียดการระงับเหตุและตัดแยกระบบท่อส่งก๊าซธรรมชาติ


BV 5.6 P&ID : A1-1704.02-6500-007-001-3



BV 5.8 P&ID : A1-1704.02-6500-009-001-3



ชุมชนมี รัศมี 250 เมตร สถานีควบคุมก๊าซฯ ที่ 5.7



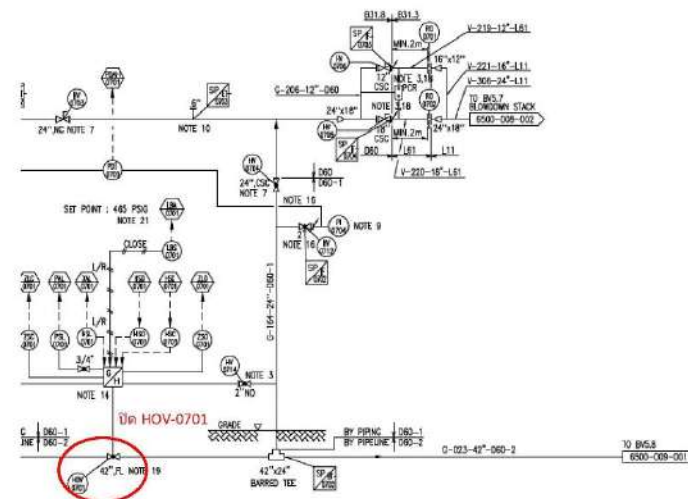
หน่วยงานราชการในพื้นที่		
หน่วยงานป้องกัน บรรเทาสาธารณภัย	สำนักงานป้องกันฯ จังหวัด ฉะเชิงเทรา	038-536-026
	ปภ. อบต. หัวสำโง	0-3857-5454
	สถานีดับเพลิงอำเภอแปลงยาว	038-589-422
สถานีตำรวจ	สถานีตำรวจภูธรแปลงยาว	0-3858-9111
หน่วยงานสาธารณสุข	สำนักงานสาธารณสุขอำเภอแปลงยาว	0-3858-9004
	โรงพยาบาล แปลงยาว	0-3858-9002

รายละเอียดแสดงพื้นที่โดยรอบจุดเกิดเหตุ


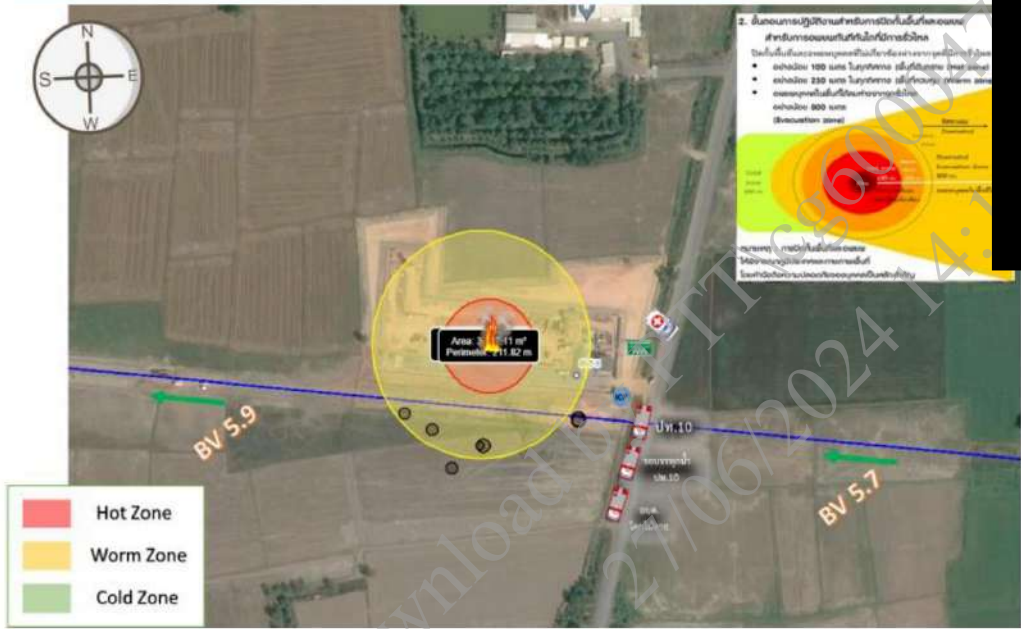


รายละเอียดการรับเหตุและตัดแยกระบบท่อส่งก๊าซธรรมชาติ

BV 5.7 P&ID : A1-1704.02-6500-008-001-3


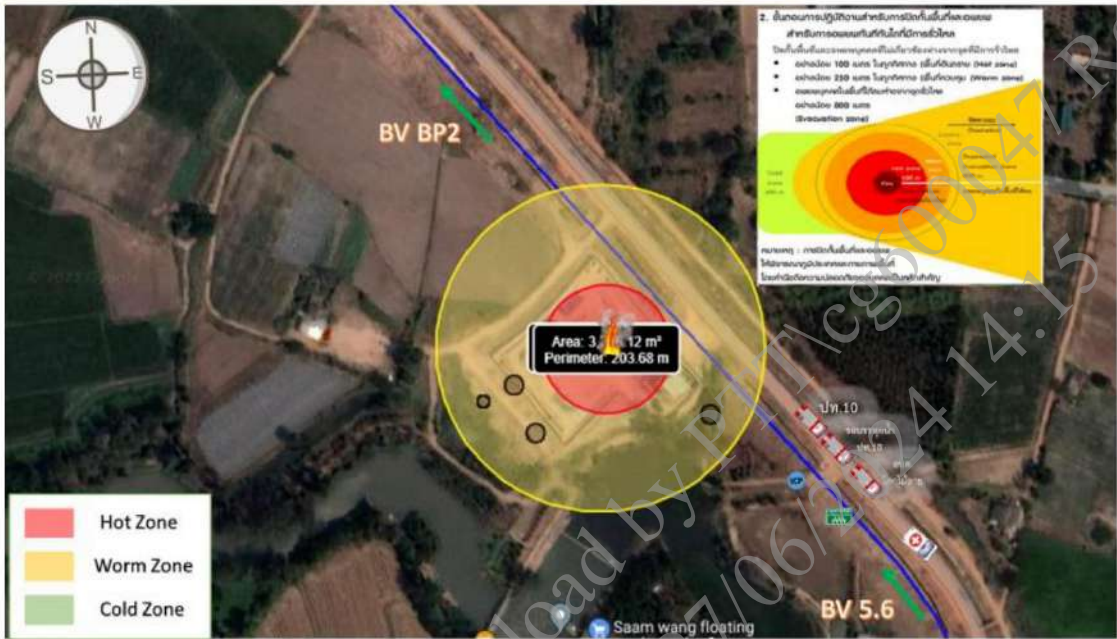


ชุมชน รัศมี 250 เมตร สถานีควบคุมก๊าซฯ ที่ 5.8




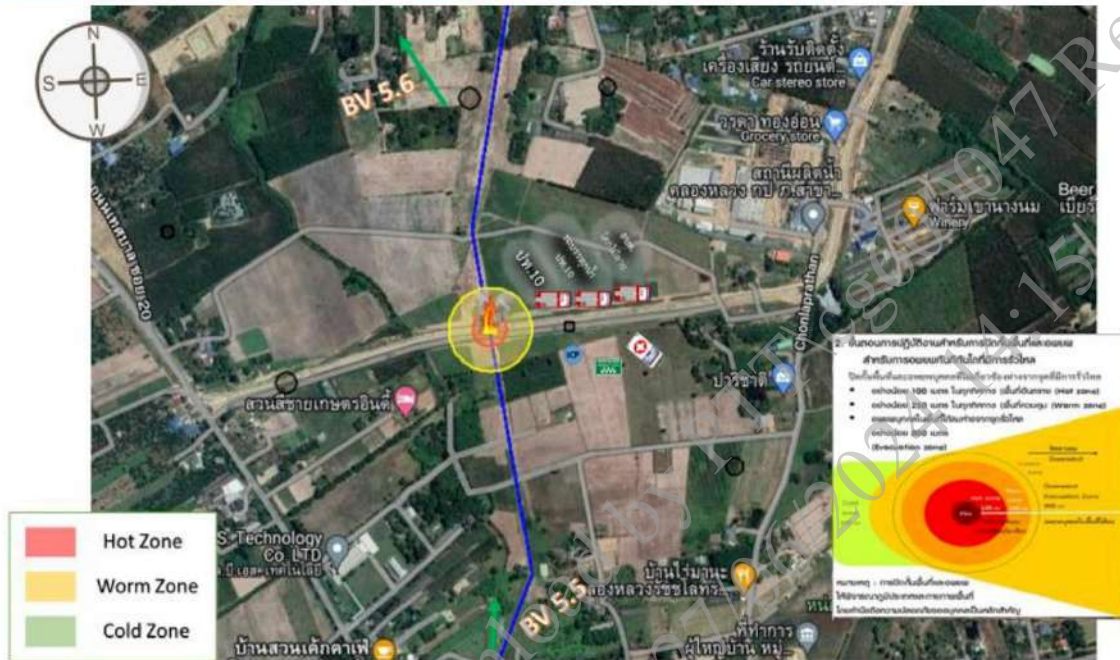
หน่วยงานราชการในพื้นที่		
หน่วยงานป้องกัน บรรเทาสาธารณภัย	สำนักงานป้องกันฯ จังหวัดฉะเชิงเทรา	038 -536-026
	ปภ. อบต. เจริญเก่า	0-3855-1299
	สถานีดับเพลิงอำเภอพนมสารคาม	038-555-551
สถานีตำรวจ	สถานีตำรวจภูธรพนมสารคาม	0-3855-1666
หน่วยงานสาธารณสุข	สำนักงานสาธารณสุขอำเภอพนมสารคาม	0-3855-1595
	โรงพยาบาล พนมสารคาม	0-3851-1444

ชุมชน รัศมี 250 เมตร สถานีควบคุมก๊าซฯ ที่ BP1



หน่วยงานราชการในพื้นที่		
หน่วยงานป้องกัน บรรเทาสาธารณภัย	สำนักงานป้องกันฯ จังหวัดชลบุรี	0-3827-8031-2
	องค์การบริหารส่วนตำบลนาวันเงิน	038-463-426-7
	สำนักงานเทศบาลตำบลเกาะจันทร์	083-820-9666
สถานีตำรวจ	สถานีตำรวจภูธรพนัสนิคม	038-461-222
หน่วยงานสาธารณสุข	สำนักงานสาธารณสุข พนัสนิคม	038-462-300
	โรงพยาบาลพนัสนิคม	038-460-333

ชุมชน รัศมี 250 เมตร สถานีควบคุมก๊าซฯ ที่ KP100+260

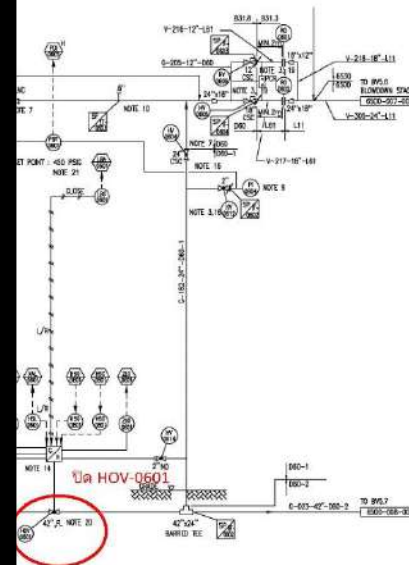


รายละเอียดแสดงพื้นที่โดยรอบจุดเกิดเหตุ

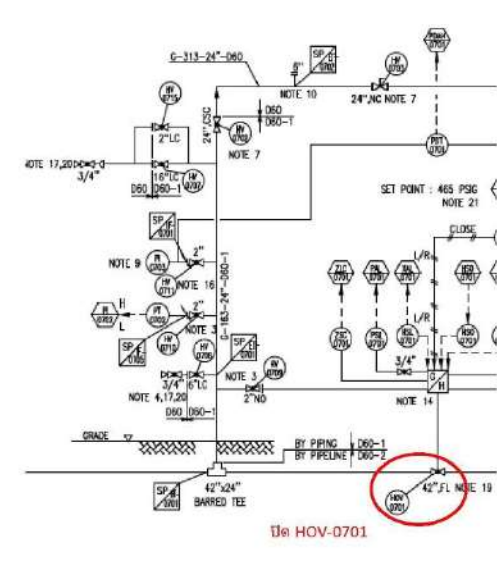


รายละเอียดการรับเหตุและตัดแยกระบบท่อส่งก๊าซธรรมชาติ

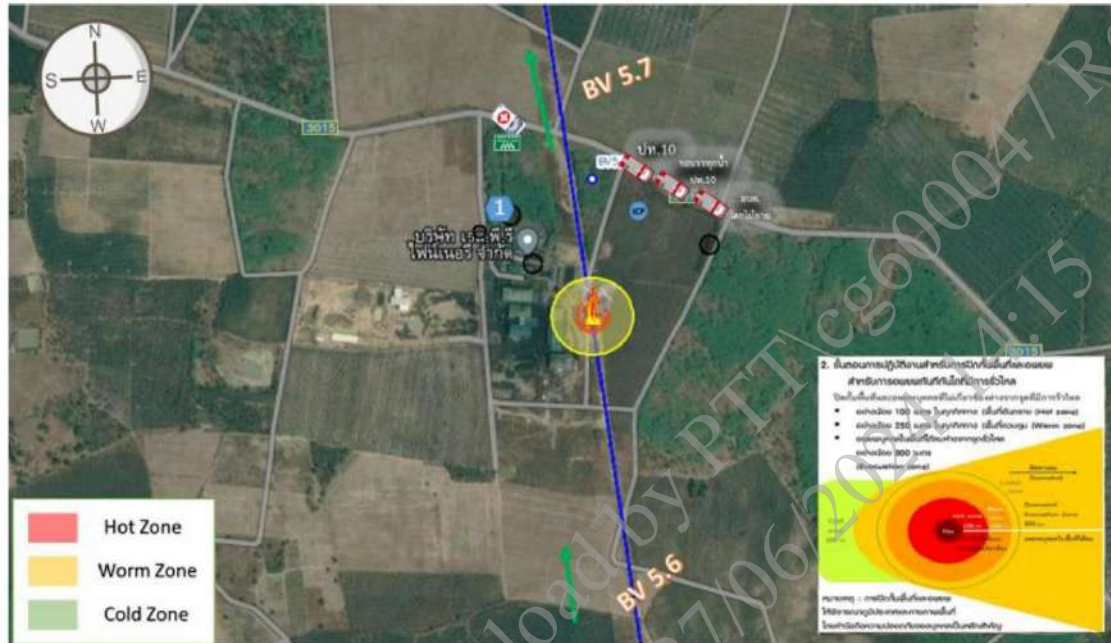
BV 5.6 P&ID : A1-1704.02-6500-007-001-3



BV 5.7 P&ID : A1-1704.02-6500-008-001-2



ชุมชน รัศมี 250 เมตร สถานีควบคุมก๊าซฯ ที่ KP123+500

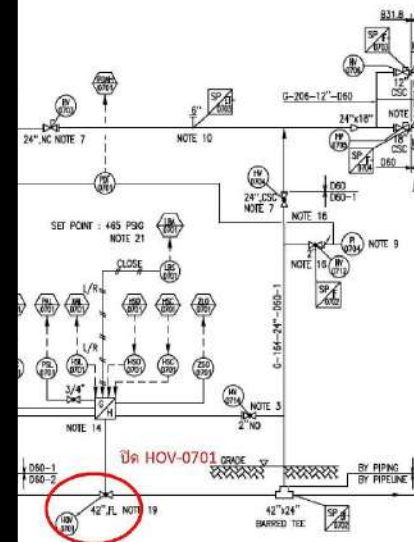


รายละเอียดแสดงพื้นที่โดยรอบจุดเกิดเหตุ

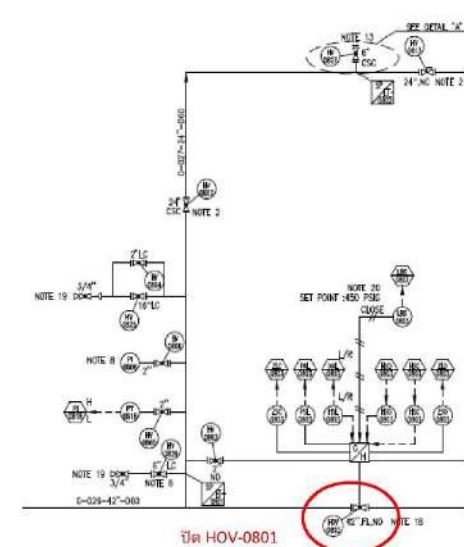


รายละเอียดการรับเหตุและตัดแยกระบบท่อส่งก๊าซธรรมชาติ

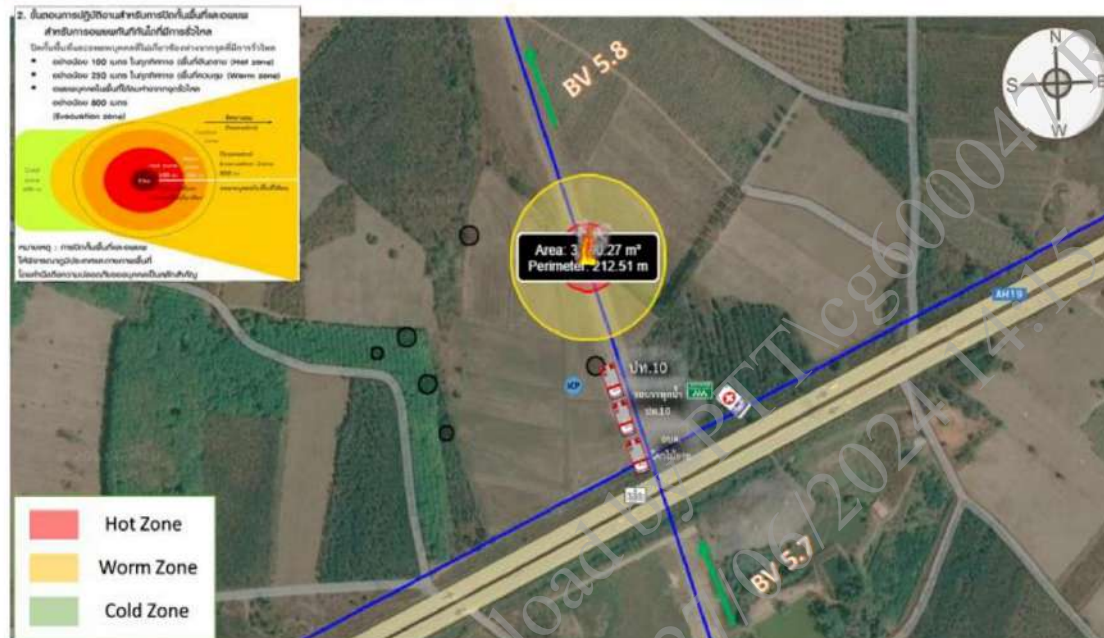
BV 5.7 P&ID : A1-1704.02-6500-008-001-3



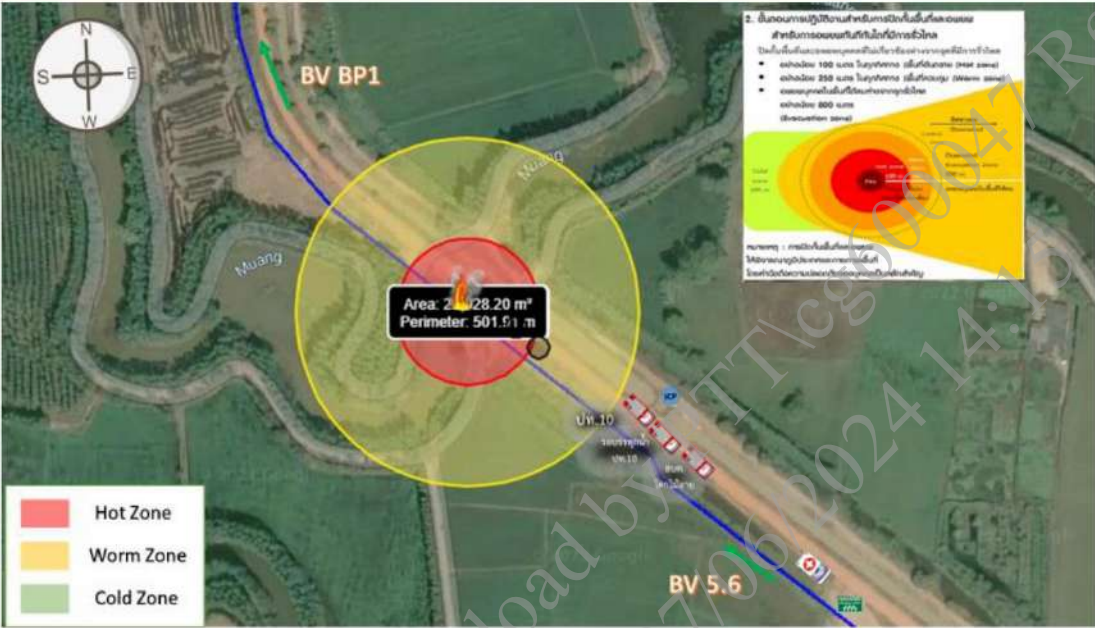
BV 5.8 P&ID : A1-1704.02-6500-009-001-3



ชุมชนม รัศมี 250 เมตร สถานีควบคุมก๊าซฯ ที่ KP135+000



ชุมชน รัศมี 250 เมตร สถานีควบคุมก๊าซฯ ที่ RC6530 KP13+000



ชุมชน	ผู้ติดต่อ	หน่วยงาน	เบอร์โทร
ตำบลหม้อห้อม อำเภอพนมดงรัก จังหวัดสุรินทร์			

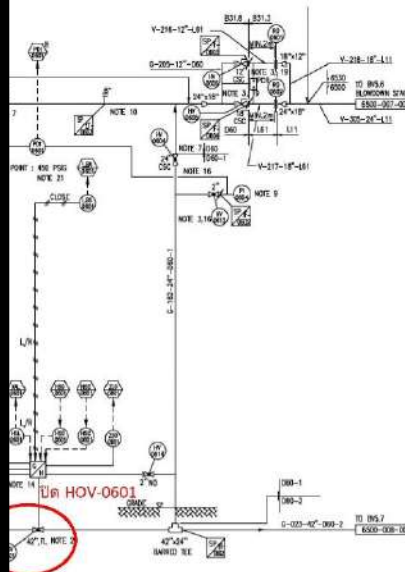
หน่วยงานราชการในพื้นที่		
หน่วยงานป้องกันบรรเทาสาธารณภัย	สำนักงานป้องกันฯ จังหวัดสุรินทร์	0-3827-8031-2
	องค์การบริหารส่วนตำบลนาหวังหิน	038-463-426-7
	สำนักงานเทศบาลตำบลเกาะจันทร์	083-820-9666
สถานีตำรวจ	สถานีตำรวจภูธรพนมดงรัก	038-461-222
หน่วยงานสาธารณสุข	สำนักงานสาธารณสุข พนมดงรัก	038-462-300
	โรงพยาบาลพนมดงรัก	038-460-333

รายละเอียดแสดงพื้นที่โดยรอบจุดเกิดเหตุ



รายละเอียดการรับเหตุและตัดแยกระบบท่อส่งก๊าซธรรมชาติ

BV 5.6 P&ID : A1-1704.02-6500-007-001-3



BV BP1 P&ID : A1-1704.02-6530-002-001-3

